


# Rota 01

MANHÃ: MEDIO / FUNDAMENTAL / INFANTIL

## MAPA DE LOCALIZAÇÃO



Ceará

Poranga

Escala Gráfica



Projeção Universal Transversa de Mercator - UTM  
DATUM: SIRGAS 2000 - ZONA 24S

## CONVENÇÕES

- Limites Municipais
- Rodovias Estaduais
- Rodovias Federais
- Ponto Georreferenciado
- Paradas
- Rotas Escolares
- Centroide do Distrito

Especificações / Trecho  
SITIO VELHO / SEDE

## DESCRIÇÃO

Extensão da Rota Ida/Volta: 10,9km

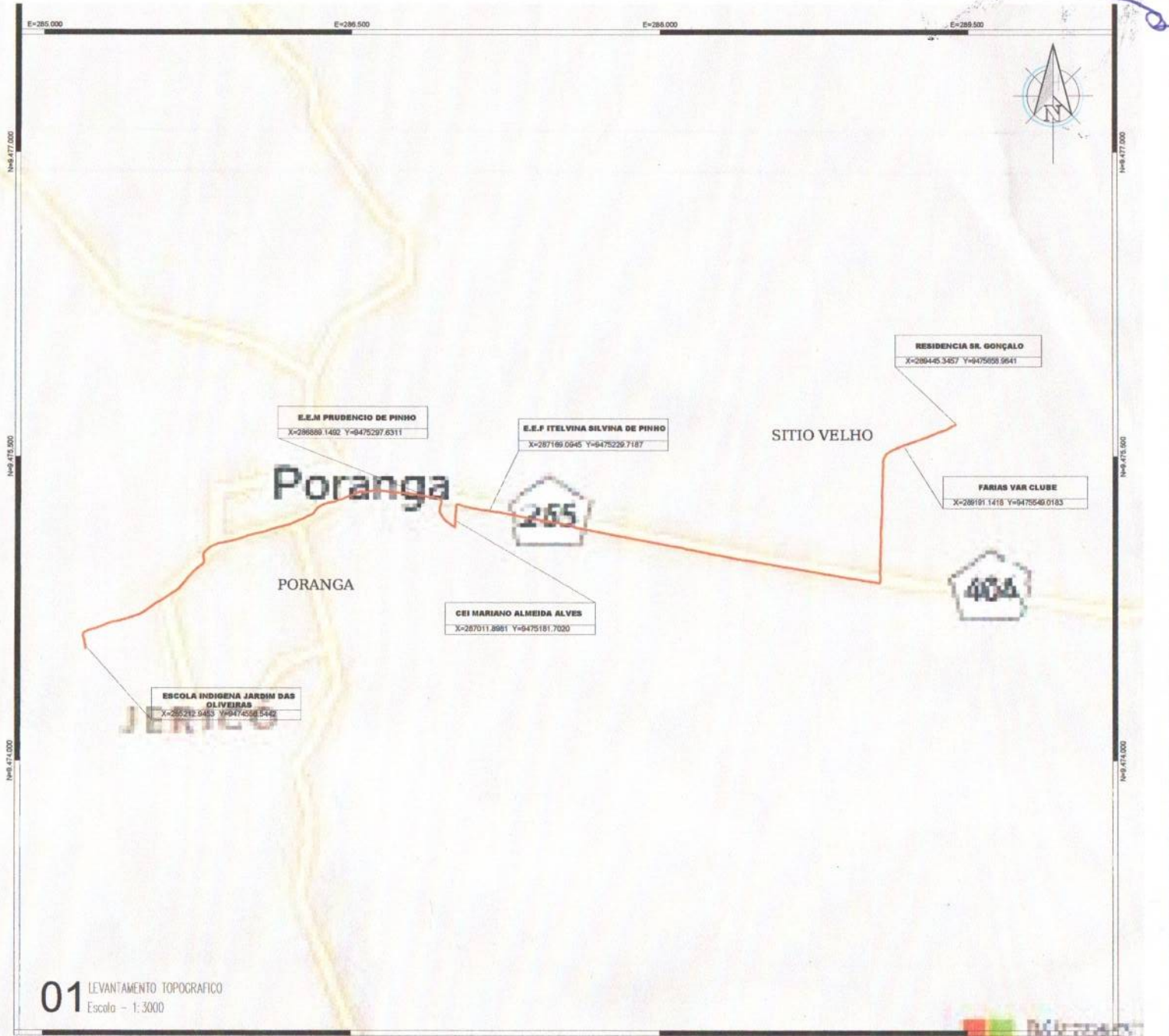
Coordenadas de Partida:  
Este: 289445.3457    Norte: 9475658.9641

Coordenadas de Chegada:  
Este: 285212.9453    Norte: 9474556.5442

Número de Paradas: 6

## OBSERVAÇÕES

- Levantamento Topográfico Georreferenciado
- Mapa Elaborado pela TOPOSILVA Topografia
- Datum: SIRGAS 2000
- Meridiano de Referência: 35° W.G.R



01 LEVANTAMENTO TOPOGRAFICO  
Escala - 1:3000



# Rota 02

TARDE: FUNDAMENTAL / INFANTIL

## MAPA DE LOCALIZAÇÃO



Escala Gráfica



Projeção Universal Transversa de Mercator - UTM  
DATUM: SIRGAS 2000 - ZONA 24S

## CONVENÇÕES

- Limites Municipais
- Rodovias Estaduais
- Rodovias Federais
- Ponto Georreferenciado
- Paradas
- Rotas Escolares
- Centroide do Distrito

Especificações / Trecho  
**SITIO VELHO / SEDE**

## DESCRIÇÃO

Extensão da Rota Ida/Volta: 10,9km

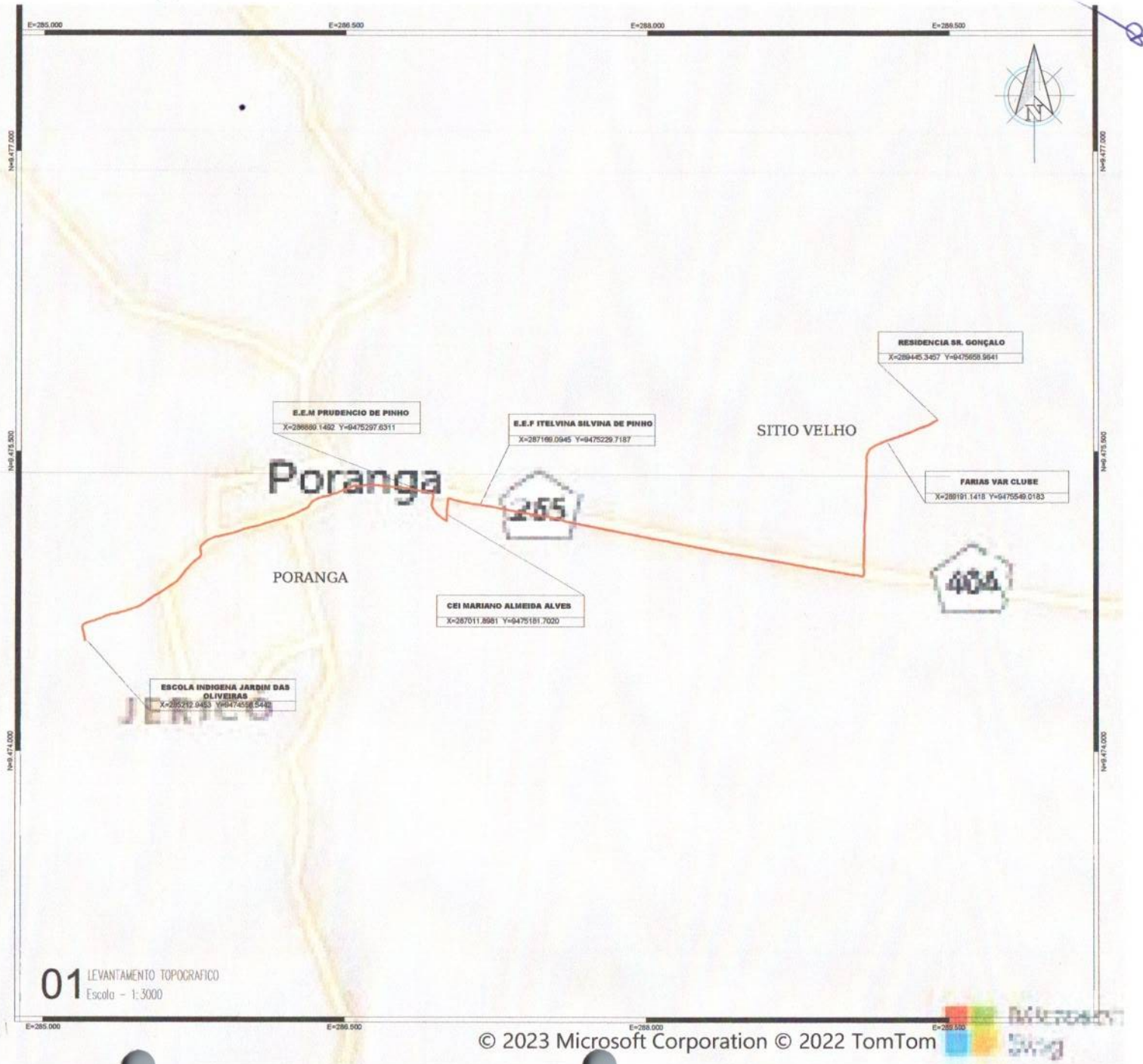
Coordenadas de Partida:  
Este: 289445.3457    Norte: 9475658.9641

Coordenadas de Chegada:  
Este: 285212.9453    Norte: 9474556.5442

Número de Paradas: 6

## OBSERVAÇÕES

- Levantamento Topográfico Georreferenciado
- Mapa Elaborado pela TOPOSILVA Topografia
- Datum: SIRGAS 2000
- Meridiano de Referência: 39° WGR

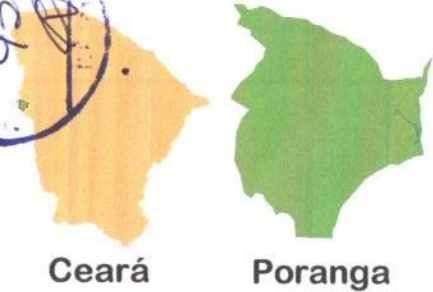



01 LEVANTAMENTO TOPOGRAFICO  
Escala - 1:3000



# Rota 03

MANHÃ: FUNDAMENTAL / INFANTIL  
MAPA DE LOCALIZAÇÃO



Escala Gráfica  
Projeção Universal Transversa de Mercator - UTM  
DATUM: SIRGAS 2000 - ZONA 24S

## CONVENÇÕES

- Limites Municipais
- Rodovias Estaduais
- Rodovias Federais
- Ponto Georeferenciado
- Paradas
- Rotas Escolares
- Centroide do Distrito

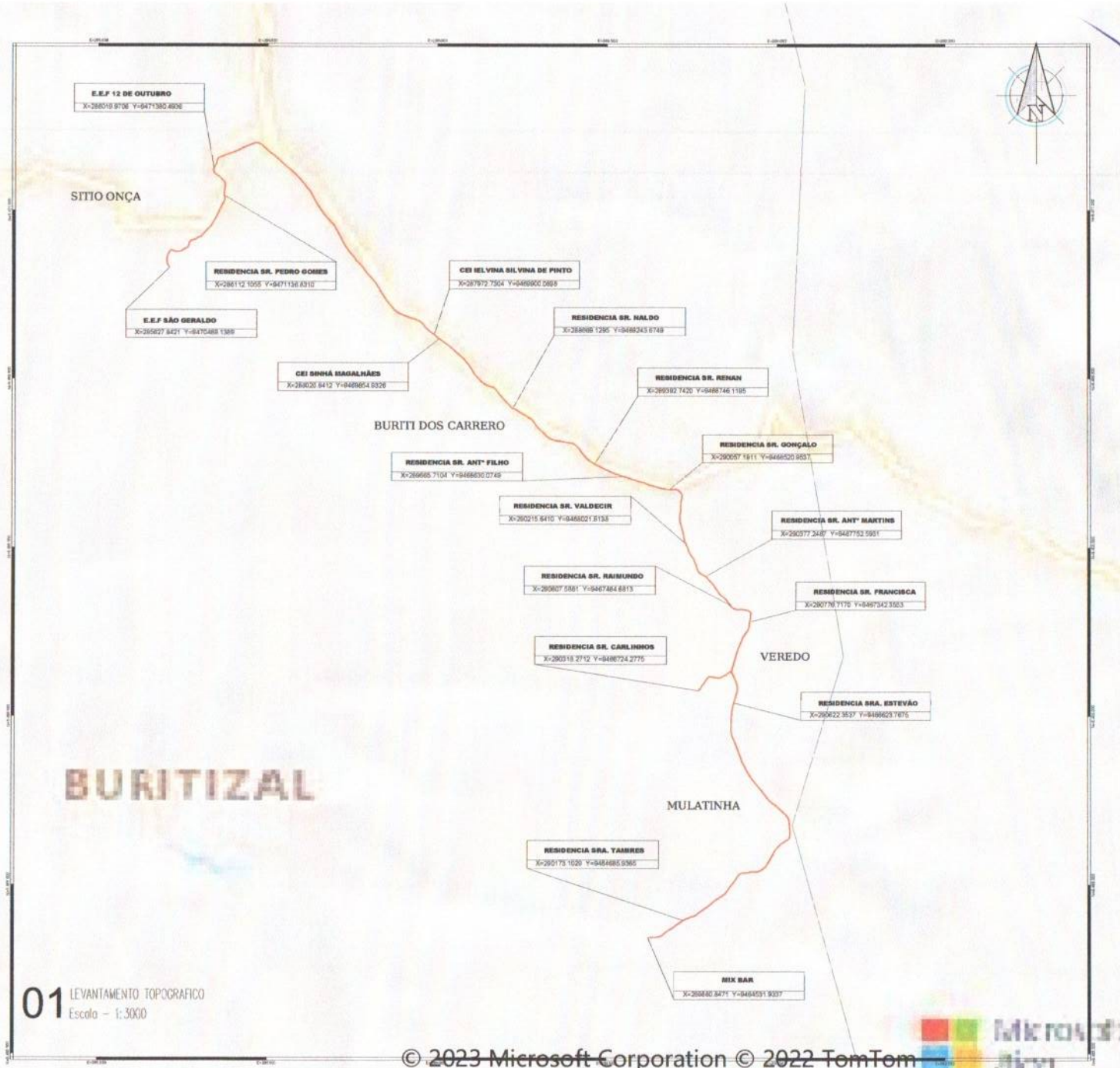
Especificações / Trecho  
**MULATINHA / VEREDO / BURITI DOS CARRERO / SITIO ONÇA**

## DESCRIÇÃO

Extensão da Rota Ida/Volta: 25,6km  
Coordenadas de Partida:  
Este: 289860.8471 Norte: 9464531.9337  
Coordenadas de Chegada:  
Este: 285627.8421 Norte: 9470489.1389  
Número de Paradas: 18

## OBSERVAÇÕES

- Levantamento Topográfico Georeferenciado
- Mapa Elaborado pela TOPO SILVA Topografia
- Datum: SIRGAS 2000
- Meridiano de Referência: 38° W.GR



01 LEVANTAMENTO TOPOGRAFICO  
Escala - 1:3000







# Rota 04

TARDE: FUNDAMENTAL / INFANTIL  
MAPA DE LOCALIZAÇÃO



Ceará Poranga

Escala Gráfica



Projeção Universal Transversa de Mercator - UTM  
DATUM: SIRGAS 2000 - ZONA 24S

## CONVENÇÕES

- Limites Municipais
- Rodovias Estaduais
- Rodovias Federais
- Paradas
- Rotas Escolares
- Centroide do Distrito
- Ponto Georreferenciado

Especificações / Trecho  
**MULATINHA / VEREDO / BURITI DOS CARRERO / SITIO ONÇA**

## DESCRIÇÃO

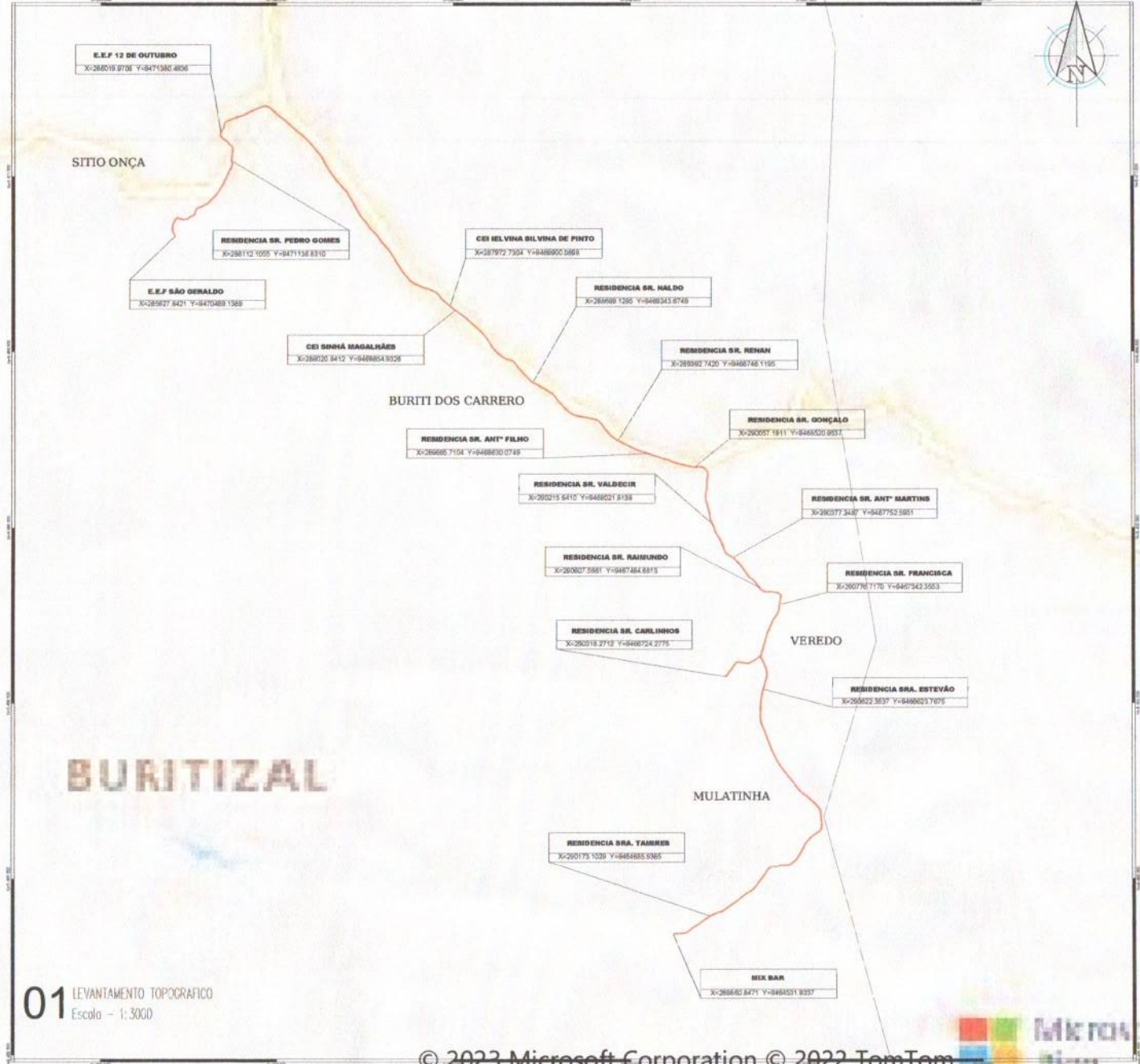
Extensão da Rota Ida/Volta: 25,6km  
 Coordenadas de Partida:  
 Este: 289860.8471 Norte: 9464531.9337  
 Coordenadas de Chegada:  
 Este: 285627.8421 Norte: 9470489.1389  
 Número de Paradas: 18

## OBSERVAÇÕES

- Levantamento Topográfico Georreferenciado
- Mapa Elaborado pela TOPOSILVA Topografia
- Datum: SIRGAS 2000
- Meridiano de Referência: 39° WGR



01 LEVANTAMENTO TOPOGRAFICO  
Escala - 1:3000








# Rota 05

MANHÃ: FUNDAMENTAL / INFANTIL

## MAPA DE LOCALIZAÇÃO



Ceará

Poranga

Escala Gráfica



Projeção Universal Transversa de Mercator - UTM  
DATUM: SIRGAS 2000 - ZONA 24S

### CONVENÇÕES

- Limites Municipais
- Rodovias Estaduais
- Rodovias Federais
- Paradas
- Rotas Escolares
- Centroides do Distrito
- Ponto Georreferenciado

### Especificações / Trecho

CAIÇARA / OLHO D'ÁGUA / MATA / PODÓI / LAGOINHA / SITIO ONÇA

### DESCRIÇÃO

Extensão da Rota Ida/Volta: 45,8km

Coordenadas de Partida:

Este: 276664.4076    Norte: 9466626.5544

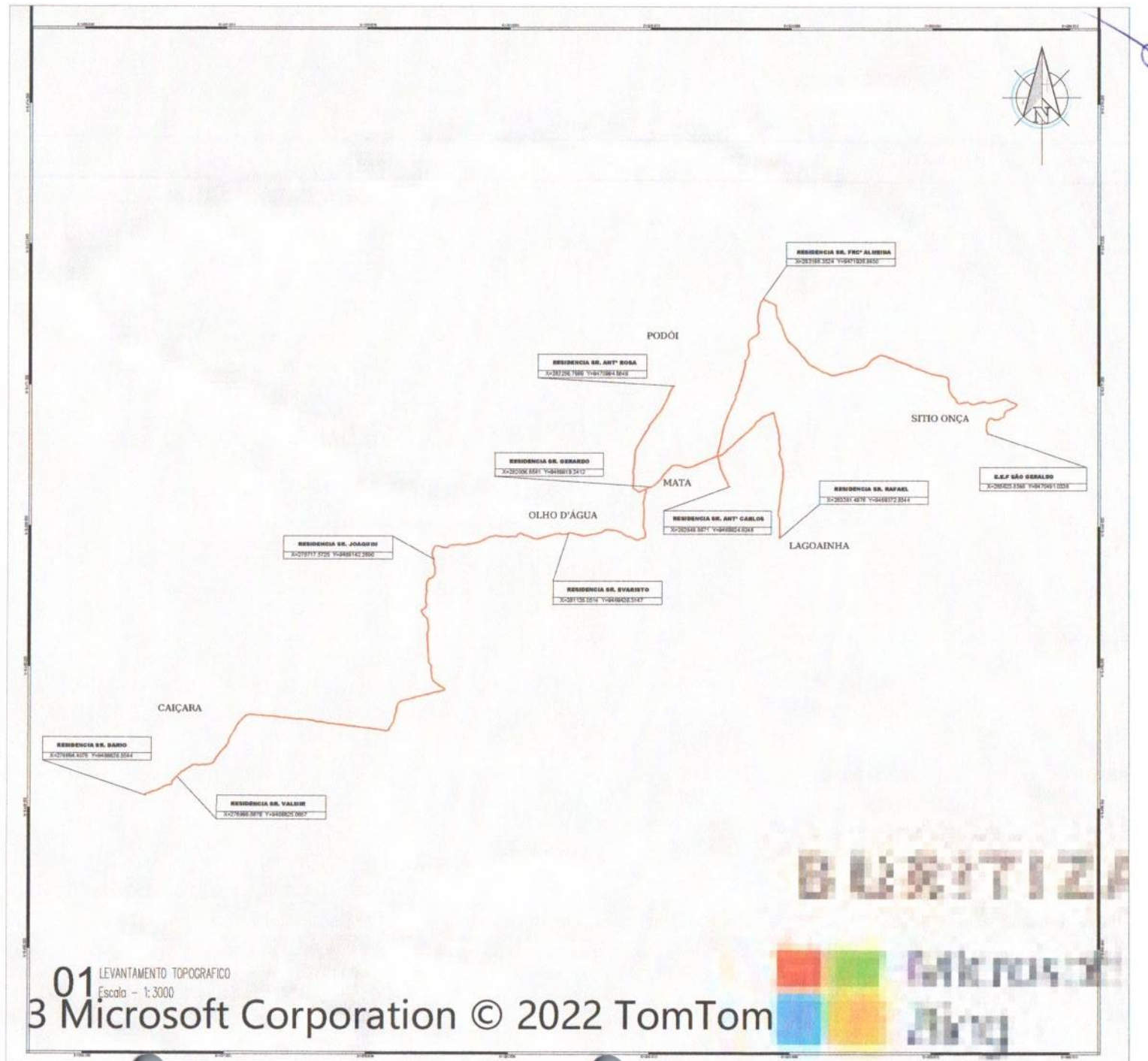
Coordenadas de Chegada:

Este: 285623.8386    Norte: 9470491.0336

Número de Paradas: 10

### OBSERVAÇÕES

- Levantamento Topográfico Georreferenciado
- Mapa Elaborado pela TOPOBILVA Topografia
- Datum: SIRGAS 2000
- Meridiano de Referência: 39° W.G.R



01 LEVANTAMENTO TOPOGRAFICO  
Escala - 1:3000

3 Microsoft Corporation © 2022 TomTom

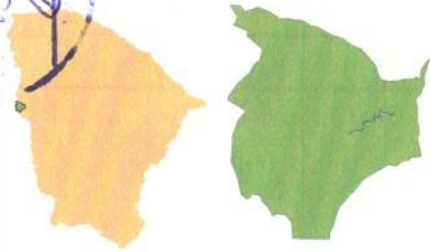




# Rota 06

TARDE: FUNDAMENTAL / INFANTIL

## MAPA DE LOCALIZAÇÃO



Ceará

Poranga

Escala Gráfica



Projeção Universal Transversa de Mercator - UTM  
DATUM: SIRGAS 2000 - ZONA 24S

### CONVENÇÕES

- Limites Municipais
- Rodovias Estaduais
- Rodovias Federais
- Ponto Georreferenciado
- Paradas
- Rotas Escolares
- Centroide do Distrito

### Especificações / Trecho

CAIÇARA / OLHO D'ÁGUA / MATA / PODÓI /  
LAGOINHA / SITIO ONÇA

### DESCRIÇÃO

Extensão da Rota Ida/Volta: 45,8km

Coordenadas de Partida:

Este: 276664.4076    Norte: 9466626.5544

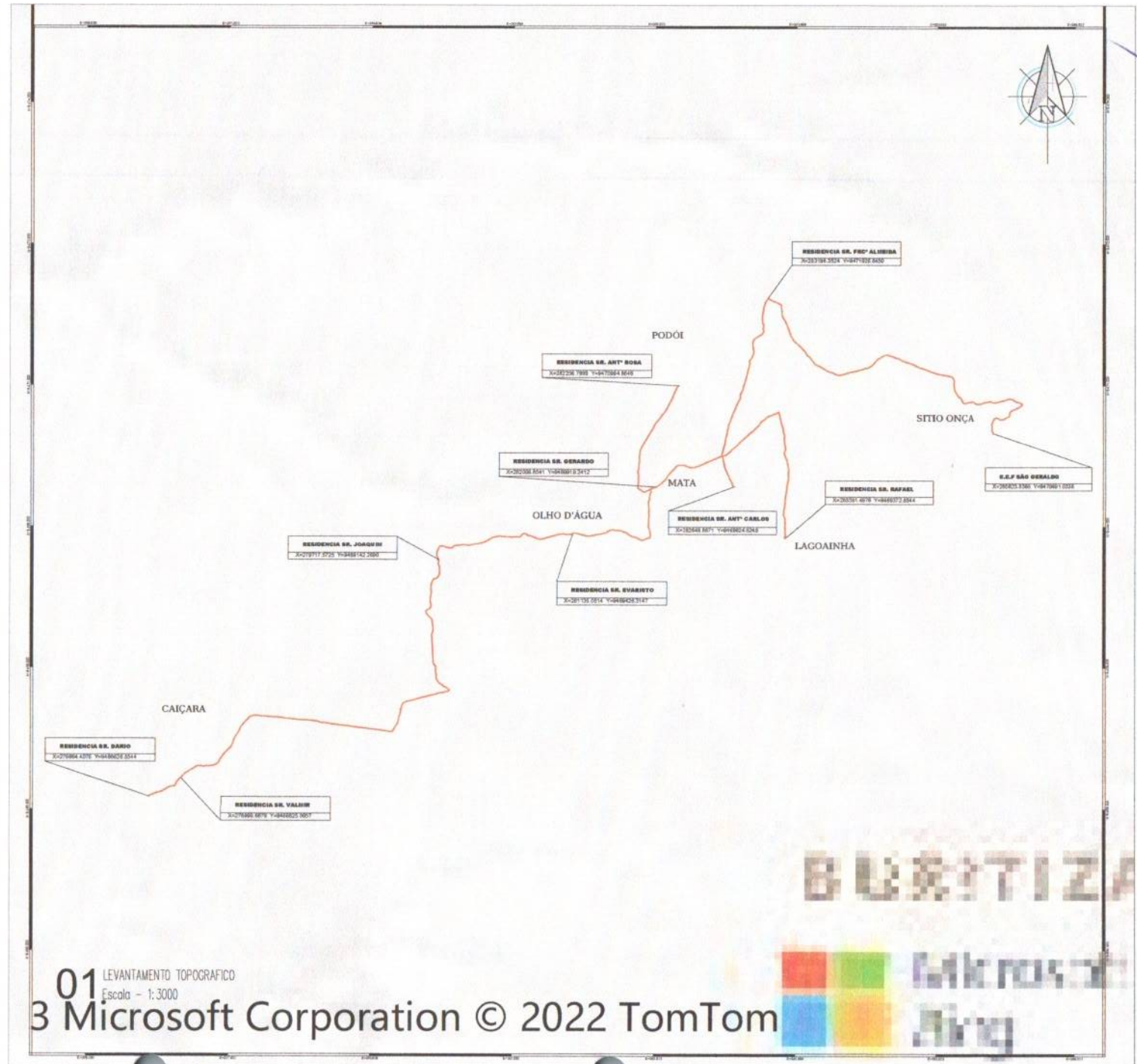
Coordenadas de Chegada:

Este: 285623.8386    Norte: 9470491.0336

Número de Paradas: 10


### OBSERVAÇÕES

- Levantamento Topográfico Georreferenciado
- Mapa Elaborado pela TOPOSILVA Topografia
- Datum: SIRGAS 2000
- Meridiano de Referência: 39° WGR



01 LEVANTAMENTO TOPOGRÁFICO  
Escala - 1:3000

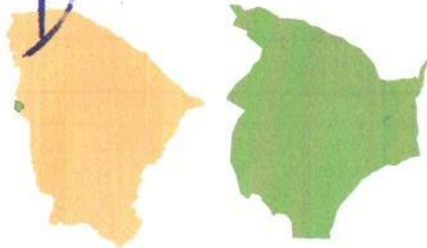
3 Microsoft Corporation © 2022 TomTom





# Rota 07

MANHÃ: MEDIO / FUNDAMENTAL  
MAPA DE LOCALIZAÇÃO



Ceará Poranga

Escala Gráfica



Projeção Universal Transversa de Mercator - UTM  
DATUM: SIRGAS 2000 - ZONA 24S

## CONVENÇÕES

- Limites Municipais
- Rodovias Estaduais
- Rodovias Federais
- Ponto Georreferenciado
- Paradas
- Rotas Escolares
- Centrolde do Distrito

Especificações / Trecho  
LAGOINHA 2

## DESCRIÇÃO

Extensão da Rota Ida/Volta: 4,2km

Coordenadas de Partida:  
Este:284057.9963 Norte:9469279.9752

Coordenadas de Chegada:  
Este:285623.8386 Norte:9470491.0336

Número de Paradas:02

## OBSERVAÇÕES

- Levantamento Topográfico Georreferenciado
- Mapa Elaborado pela TOPOSILVA Topografia
- Datum: SIRGAS 2000
- Meridiano de Referência: 38° W.G.R



E=285.000



E.E.F SÃO GERALDO  
X=285623.8386 Y=9470491.0336

LAGOINHA 2

RESIDENCIA SRA. RAYLA  
X=284057.9963 Y=9469279.9752

N=9.469.500

N=9.469.500

01 LEVANTAMENTO TOPOGRAFICO  
Escala - 1:3000

© 2023 Microsoft Corporation © 2023 T. T.

E=285.000



# Rota 08

TARDE: MEDIO / FUNDAMENTAL

MAPA DE LOCALIZAÇÃO



Ceará

Poranga

Escala Gráfica



Projeção Universal Transversa de Mercator - UTM  
DATUM: SIRGAS 2000 - ZONA 24S

## CONVENÇÕES

- Limites Municipais
- Rodovias Estaduais
- Rodovias Federais
- Paradas
- Rotas Escolares
- Centroide do Distrito
- Ponto Georreferenciado

Especificações / Trecho  
**LAGOINHA 2**

## DESCRIÇÃO

Extensão da Rota Ida/Volta: 4,2km

Coordenadas de Partida:  
Este:284057.9963 Norte:9469279.9752

Coordenadas de Chegada:  
Este:285623.8386 Norte:9470491.0336

Número de Paradas:02

## OBSERVAÇÕES

-Levantamento Topográfico Georreferenciado  
-Mapa Elaborado pela TOPOSILVA Topografia  
-Datum: SIRGAS 2000  
-Meridiano de Referência: 30° W GR



E=285.000



E.E.F SÃO GERALDO  
X=285623.8386 Y=9470491.0336

LAGOINHA 2

N=9.469.500

RESIDENCIA SRA. RAYLA  
X=284057.9963 Y=9469279.9752

N=9.469.500

01 LEVANTAMENTO TOPOGRAFICO  
Escala - 1:3000

© 2023 Microsoft Corporation © 2023 T. T.


E=285.000





# Rota 09

MANHÃ: FUNDAMENTAL / INFANTIL  
MAPA DE LOCALIZAÇÃO



Ceará

Poranga

Escala Gráfica



Projeção Universal Transversa de Mercator - UTM  
DATUM: SIRGAS 2000 - ZONA 24S

## CONVENÇÕES

- Limites Municipais
- Rodovias Estaduais
- Rodovias Federais
- Ponto Georreferenciado
- Paradas
- Rotas Escolares
- Centroe do Distrito

Especificações / Trecho  
CHAPADA / SITIO ONÇA / BURITI

## DESCRIÇÃO

Extensão da Rota Ida/Volta: 15,6km

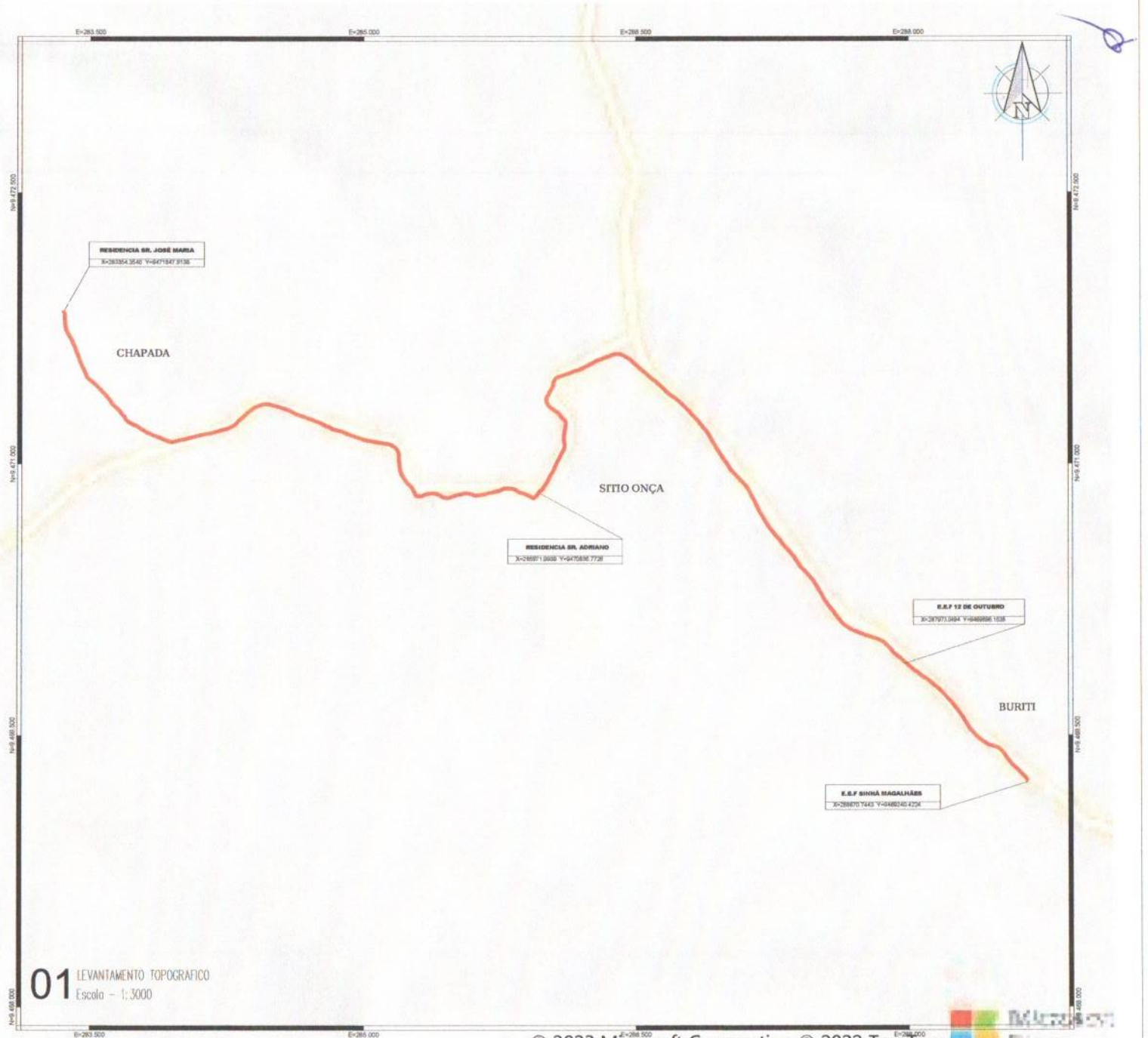
Coordenadas de Partida:  
Este:283354.3540 Norte:9471847.9138

Coordenadas de Chegada:  
Este:288670.7443 Norte:9469240.4224


Número de Paradas:04

## OBSERVAÇÕES

- Levantamento Topográfico Georreferenciado
- Mapa Elaborado pela TOPOGILVA Topografia
- Datum: SIRGAS 2000
- Meridiano de Referência: 39° W GR



01 LEVANTAMENTO TOPOGRAFICO  
Escala - 1:3000






# Rota 10

TARDE: FUNDAMENTAL / INFANTIL

## MAPA DE LOCALIZAÇÃO



Ceará

Poranga

Escala Gráfica



Projeção Universal Transversa de Mercator - UTM  
DATUM: SIRGAS 2000 - ZONA 24S

### CONVENÇÕES

- Limites Municipais
- Rodovias Estaduais
- Rodovias Federais
- Ponto Georreferenciado
- Paradas
- Rotas Escolares
- Centroe do Distrito

Especificações / Trecho  
CHAPADA / SITIO ONÇA / BURITI

MANHÃ: FUNDAMENTAL / INFANTIL  
TARDE: FUNDAMENTAL / INFANTIL

### DESCRIÇÃO

Extensão da Rota Ida/Volta: 15,6km

Coordenadas de Partida:

Este: 283354.3540 Norte: 9471847.9138

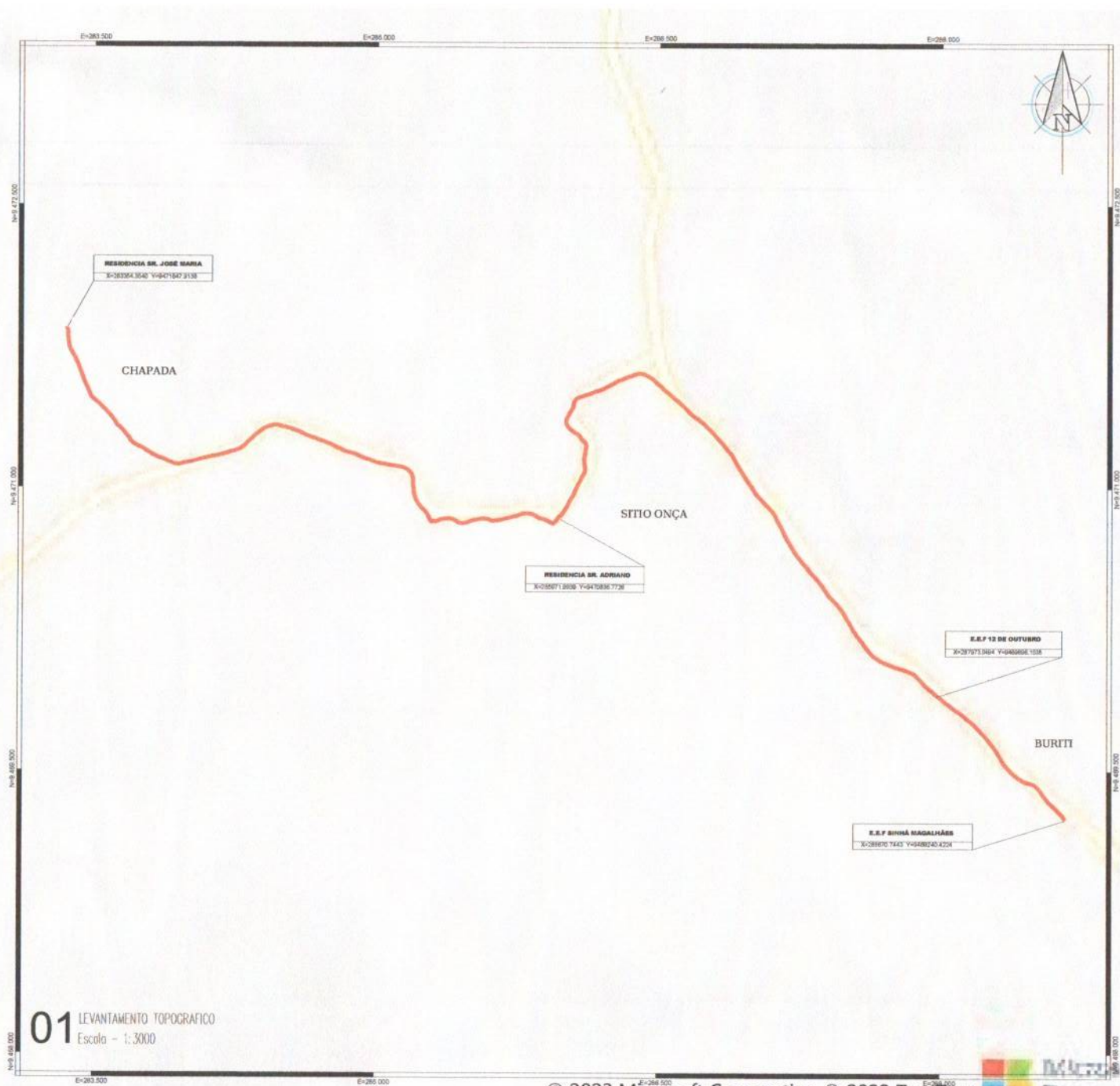
Coordenadas de Chegada:

Este: 288670.7443 Norte: 9469240.4224

Número de Paradas: 04

### OBSERVAÇÕES

- Levantamento Topográfico Georreferenciado  
- Mapa Elaborado pela TOPOSILVA Topografia  
- Datum: SIRGAS 2000  
- Meridiano de Referência: 39° W GR

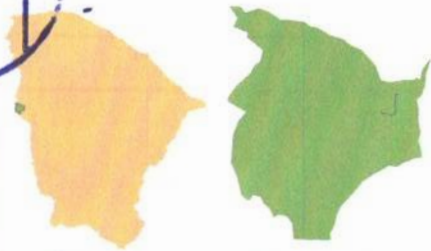


01 LEVANTAMENTO TOPOGRAFICO  
Escala - 1:3000



# Rota 11

INTEGRAL: ENSINO MEDIO  
MAPA DE LOCALIZAÇÃO



Ceará Poranga

Escala Gráfica



Projeção Universal Transversa de Mercator - UTM  
DATUM: SIRGAS 2000 - ZONA 24S

## CONVENÇÕES

- Limites Municipais
- Rodovias Estaduais
- Rodovias Federais
- Ponto Georreferenciado
- Paradas
- Rotas Escolares
- Centroide do Distrito

Especificações / Trecho  
CHAPADA / SITIO ONÇA / SEDE

## DESCRIÇÃO

Extensão da Rota Ida/Volta: 17,8km  
Coordenadas de Partida:  
Este:283346.7909 Norte:9471853.9518  
Coordenadas de Chegada:  
Este:286886.2532 Norte:9475293.9010  
Número de Paradas:04

## OBSERVAÇÕES

- Levantamento Topográfico Georreferenciado
- Mapa Elaborado pela TOPOSILVA Topografia
- Datum: SIRGAS 2000
- Meridiano de Referência: 39° WGR

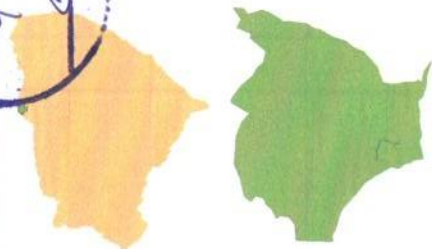


01 LEVANTAMENTO TOPOGRAFICO  
Escala - 1:3000



# Rota 12

MANHÃ: MEDIO / FUNDAMENTAL / INFANTIL  
MAPA DE LOCALIZAÇÃO



Ceará

Poranga

Escala Gráfica



Projeção Universal Transversa de Mercator - UTM  
DATUM: SIRGAS 2000 - ZONA 24S

## CONVENÇÕES

- Limites Municipais
- Rodovias Estaduais
- Rodovias Federais
- Paradas
- Rotas Escolares
- Centroide do Distrito
- Ponto Georreferenciado

## Especificações / Trecho

PEREIROS / SANTA ROSA / SÃO JOÃO / BURITIZAL

## DESCRIÇÃO

Extensão da Rota Ida/Volta: 20,8km

Coordenadas de Partida:

Este:281604.9066 Norte:9461952.4643

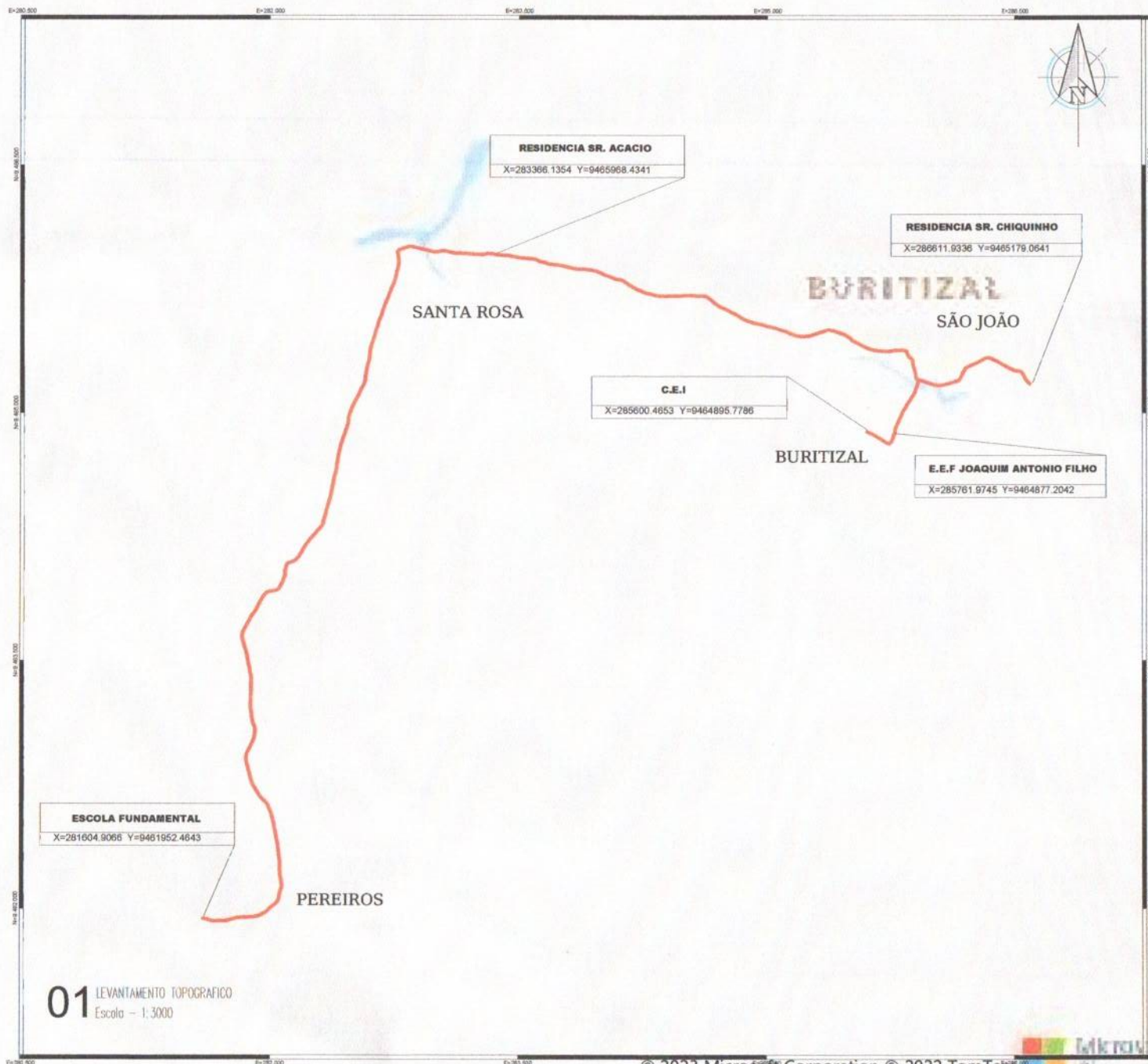
Coordenadas de Chegada:

Este:285600.4653 Norte:9464895.7786

Número de Paradas:04

## OBSERVAÇÕES

- Levantamento Topográfico Georreferenciado
- Mapa Elaborado pela TOPOSILVA Topografia
- Datum: SIRGAS 2000
- Meridiano de Referência : 39° W GR



01 LEVANTAMENTO TOPOGRAFICO  
Escala - 1:3000





# Rota 13

TARDE: MEDIO / FUNDAMENTAL / INFANTIL  
MAPA DE LOCALIZAÇÃO



Ceará

Poranga

Escala Gráfica



Projeção Universal Transversa de Mercator - UTM  
DATUM: SIRGAS 2000 - ZONA 24S

## CONVENÇÕES

- Limites Municipais
- Rodovias Estaduais
- Rodovias Federais
- Paradas
- Rotas Escolares
- Centroide do Distrito
- Ponto Georreferenciado

## Especificações / Trecho

PEREIROs / SANTA ROSA / SÃO JOÃO /  
BURITIZAL

MANHÃ: MEDIO / FUNDAMENTAL / INFANTIL  
TARDE: MEDIO / FUNDAMENTAL / INFANTIL

## DESCRIÇÃO

Extensão da Rota Ida/Volta: 20,8km

Coordenadas de Partida:

Este: 281604.9066    Norte: 9461952.4643

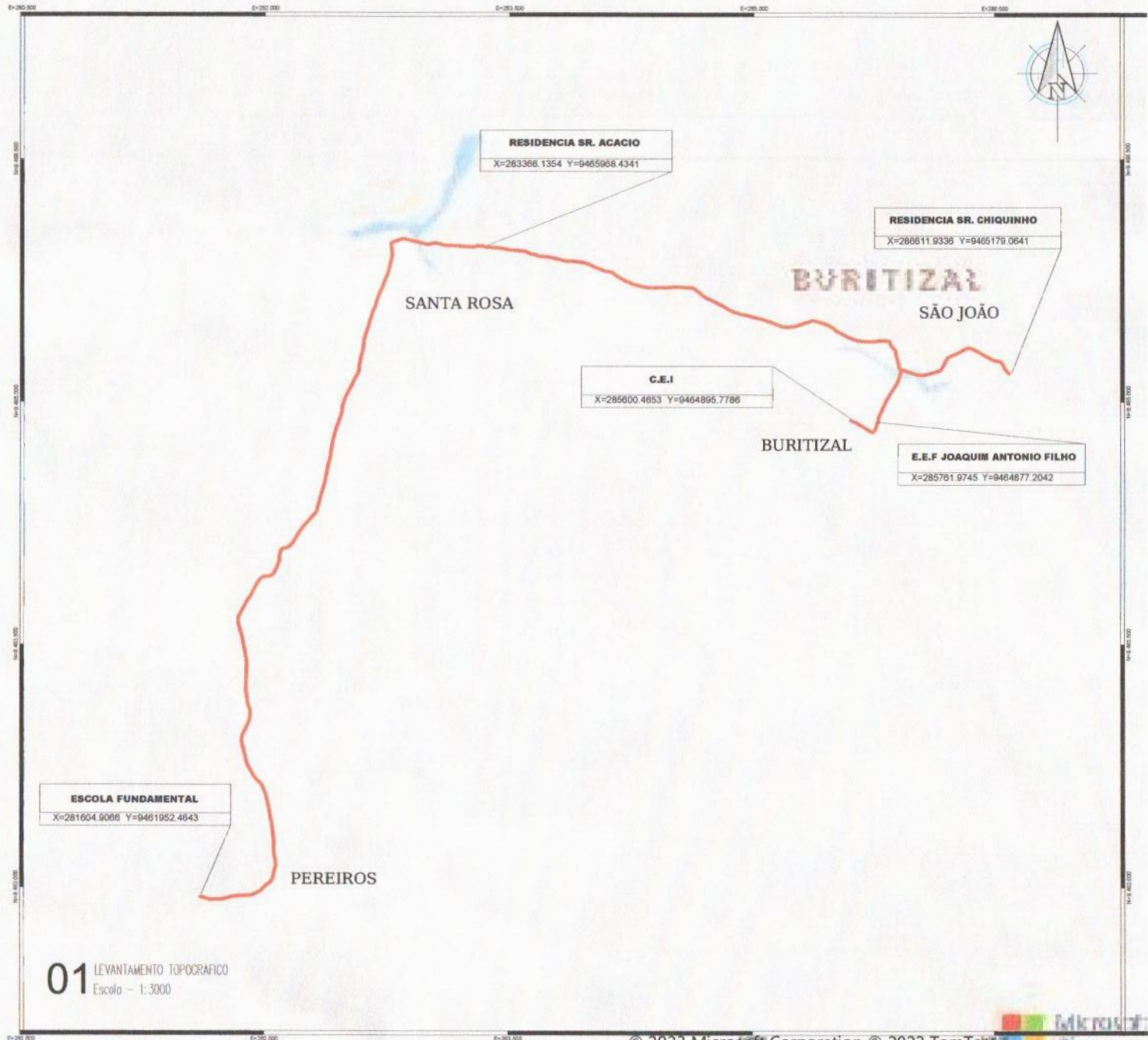
Coordenadas de Chegada:

Este: 285600.4653    Norte: 9464895.7786

Número de Paradas: 04

## OBSERVAÇÕES

- Levantamento Topográfico Georreferenciado
- Mapa Elaborado pela TOPOSILVA Topografia
- Datum: SIRGAS 2000
- Meridiano de Referência: 39° W GR



01 LEVANTAMENTO TOPOGRAFICO  
Escala - 1:3000








# Rota 14

INTEGRAL: ENSINO MEDIO  
MAPA DE LOCALIZAÇÃO



Ceará Poranga

Escala Gráfica



Projeção Universal Transversa de Mercator - UTM  
DATUM: SIRGAS 2000 - ZONA 24S

### CONVENÇÕES

- Limites Municipais
- Rodovias Estaduais
- Rodovias Federais
- Ponto Georreferenciado
- Paradas
- Rotas Escolares
- Centroide do Distrito

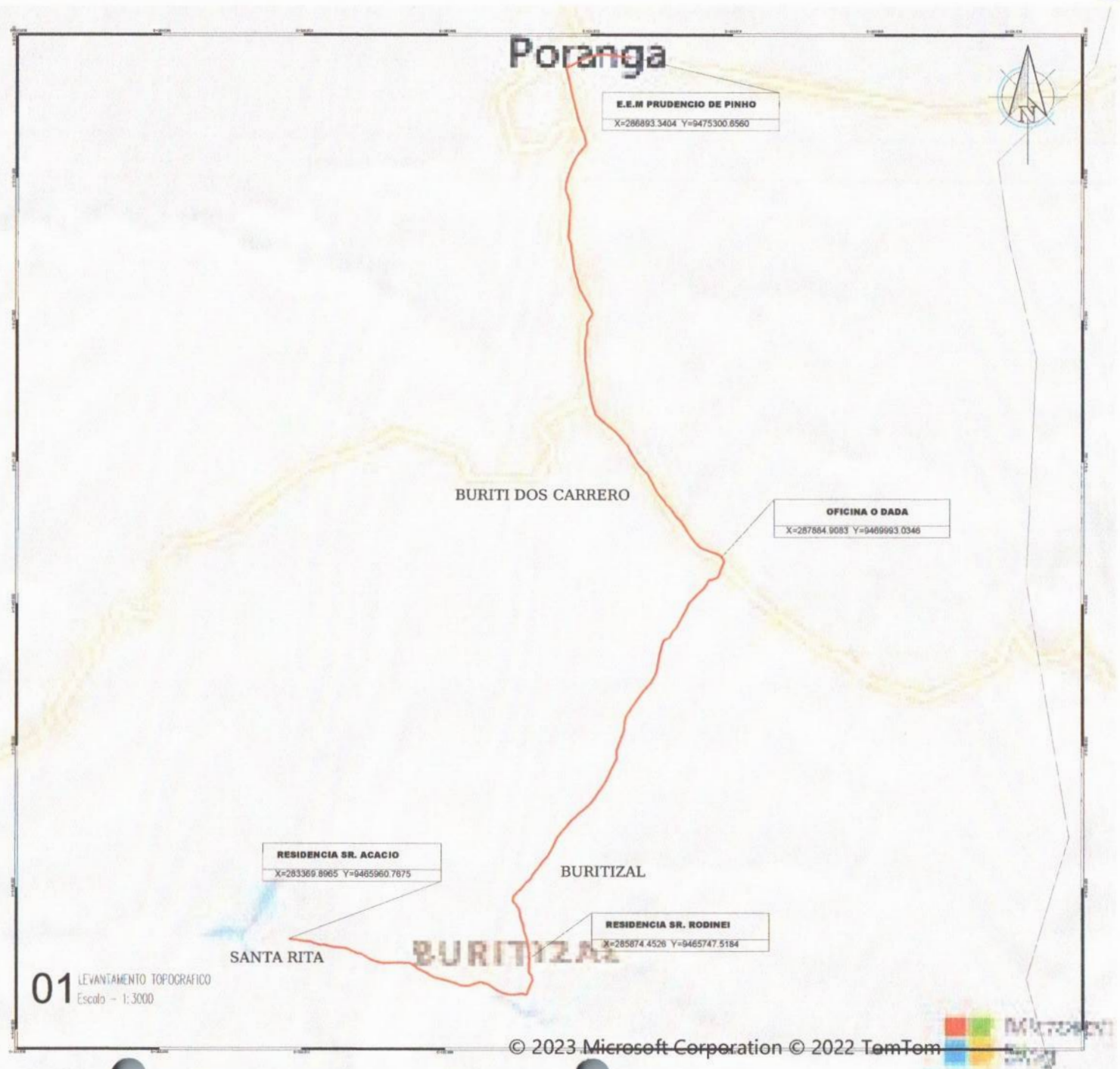
Especificações / Trecho  
**SANTA RITA / BURITIZAL / BURITI DOS CARRERO / SEDE**

### DESCRIÇÃO

Extensão da Rota Ida/Volta: 29,4km  
 Coordenadas de Partida:  
 Este:283369.8965 Norte:9465960.7675  
 Coordenadas de Chegada:  
 Este:286893.3404 Norte:9475300.6560  
 Número de Paradas:04

### OBSERVAÇÕES

-Levantamento Topográfico Georreferenciado  
 -Mapa Elaborado pela TOPOSILVA Topografia  
 -Datum: SIRGAS 2000  
 -Meridiano de Referência : 39° W GR





# Rota 15

INTEGRAL: ENSINO MEDIO  
MAPA DE LOCALIZAÇÃO



Ceará

Poranga

Escala Gráfica



Projeção Universal Transversa de Mercator - UTM  
DATUM: SIRGAS 2000 - ZONA 24S

## CONVENÇÕES

- Limites Municipais
- Rodovias Estaduais
- Rodovias Federais
- Paradas
- Rotas Escolares
- Centroide do Distrito
- Ponto Georreferenciado

## Especificações / Trecho

MULATINHOS / VEREDO / BURITI DOS CARRERO / SEDE

## DESCRIÇÃO

Extensão da Rota Ida/Volta: 29,2km

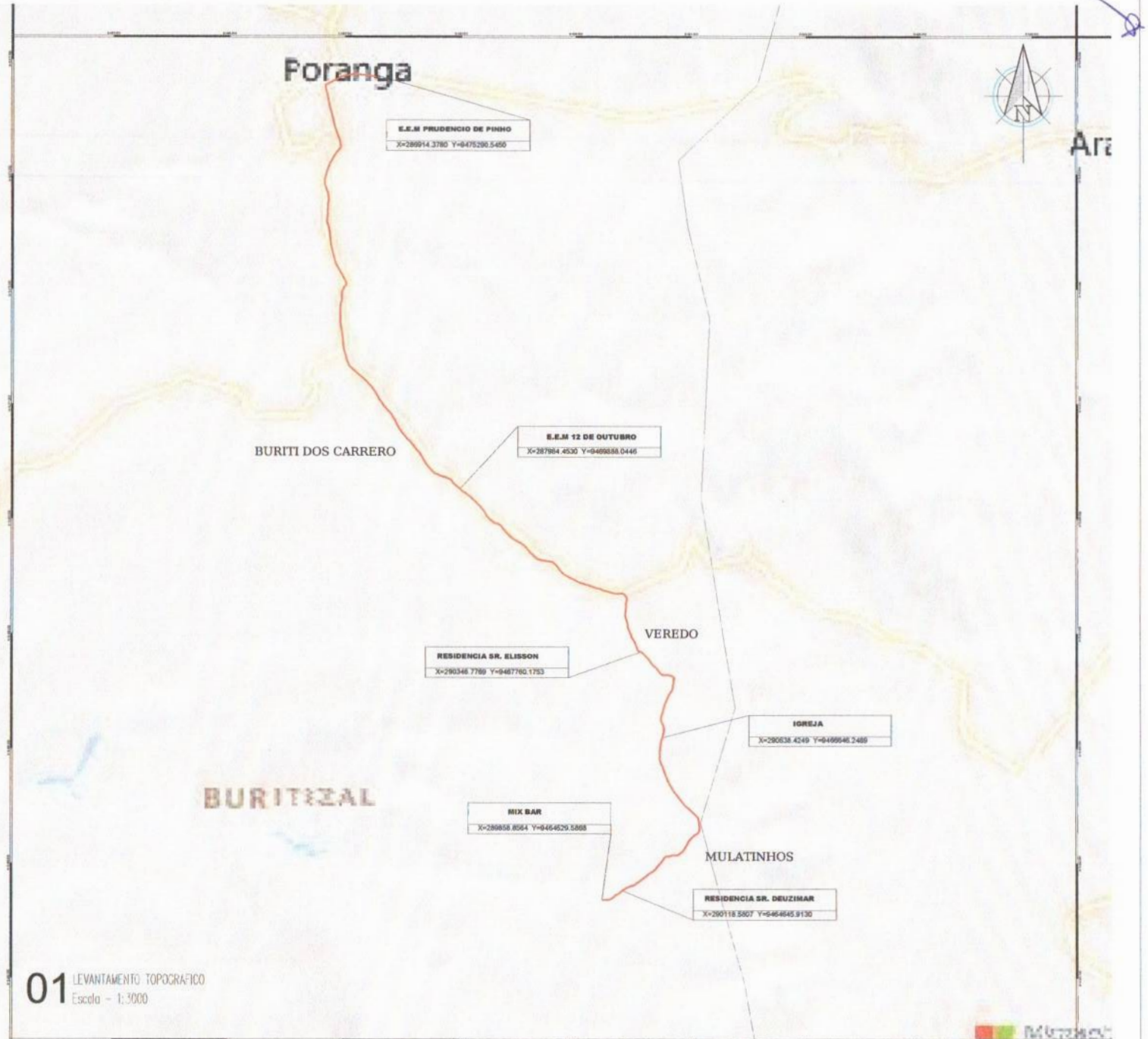
Coordenadas de Partida:  
Este: 289858.8564    Norte: 9464529.5868

Coordenadas de Chegada:  
Este: 286914.3780    Norte: 9475290.5450

Número de Paradas: 06

## OBSERVAÇÕES

- Levantamento Topográfico Georreferenciado
- Mapa Elaborado pela TOPOSILVA Topografia
- Datum: SIRGAS 2000
- Meridiano de Referência: 30° W GR



01 LEVANTAMENTO TOPOGRAFICO  
Escala - 1:3000






# Rota 16

MANHÃ: ESPECIAL

MAPA DE LOCALIZAÇÃO



Ceará

Poranga

Escala Gráfica



Projeção Universal Transversa de Mercator - UTM  
DATUM: SIRGAS 2000 - ZONA 24S

### CONVENÇÕES

- Limites Municipais
- Rodovias Estaduais
- Rodovias Federais
- Ponto Georreferenciado
- Paradas
- Rotas Escolares
- Centroide do Distrito

Especificações / Trecho

**VEREDO / SEDE**

### DESCRIÇÃO

Extensão da Rota Ida/Volta: 22,3km

Coordenadas de Partida:

Este:290775.0309    Norte:9467342.9380

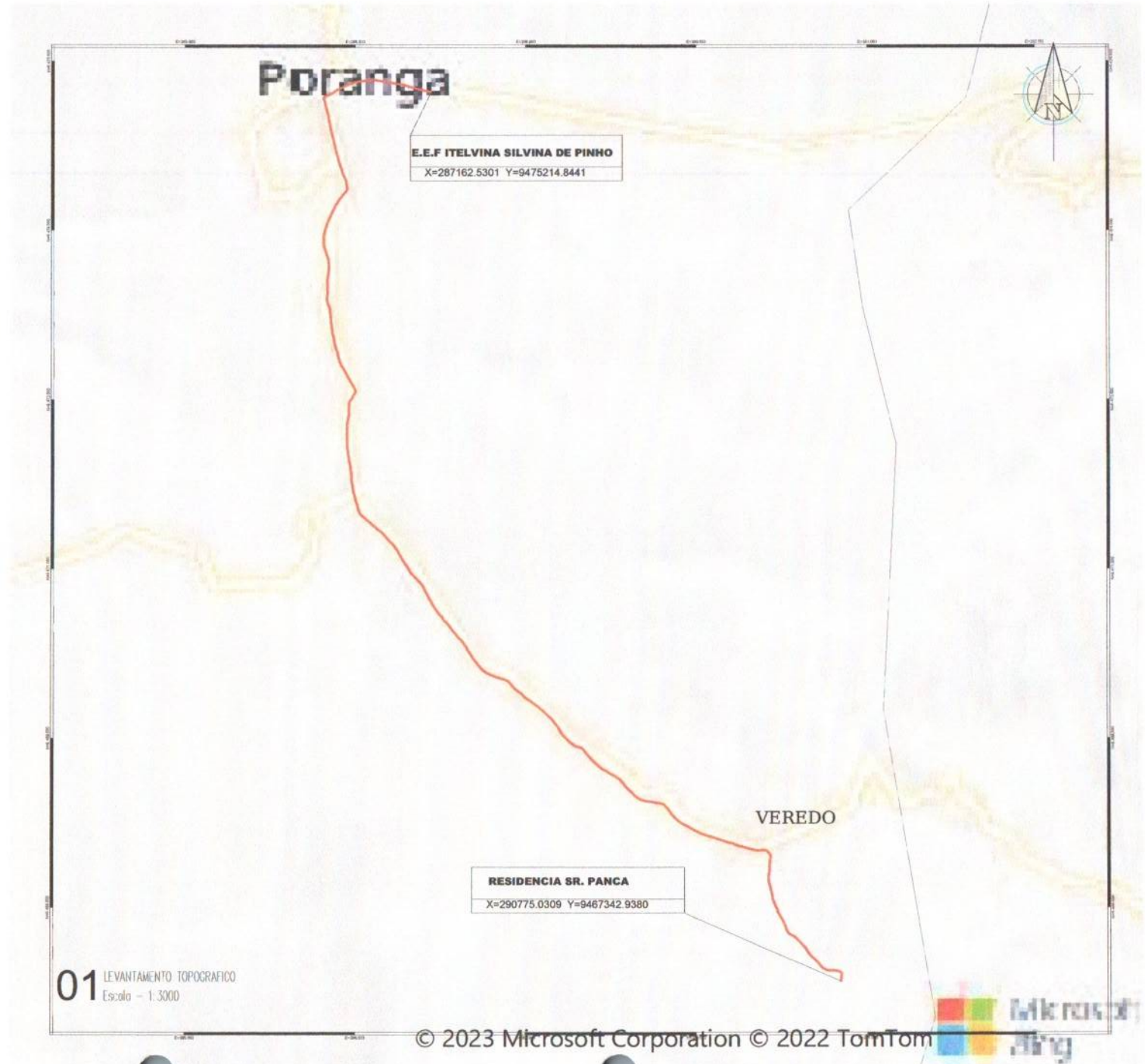
Coordenadas de Chegada:

Este:287162.5301    Norte:9475214.8441

Número de Paradas:02

### OBSERVAÇÕES

- Levantamento Topográfico Georreferenciado
- Mapa Elaborado pela TOPOSILVA Topografia
- Datum: SIRGAS 2000
- Meridiano de Referência: 30° WGR



01 LEVANTAMENTO TOPOGRAFICO  
Escala - 1:3000








# Rota 17

MANHÃ: ESPECIAL

MAPA DE LOCALIZAÇÃO



Ceará

Poranga

Escala Gráfica



Projeção Universal Transversa de Mercator - UTM  
DATUM: SIRGAS 2000 - ZONA 24S

## CONVENÇÕES

- Limites Municipais
- Rodovias Estaduais
- Rodovias Federais
- Paradas
- Rotas Escolares
- Centroide do Distrito
- Ponto Georreferenciado

Especificações / Trecho

CHAPADA / SEDE

## DESCRIÇÃO

Extensão da Rota Ida/Volta: 18,8km

Coordenadas de Partida:

Este:283201.4509 Norte:9471929.0206

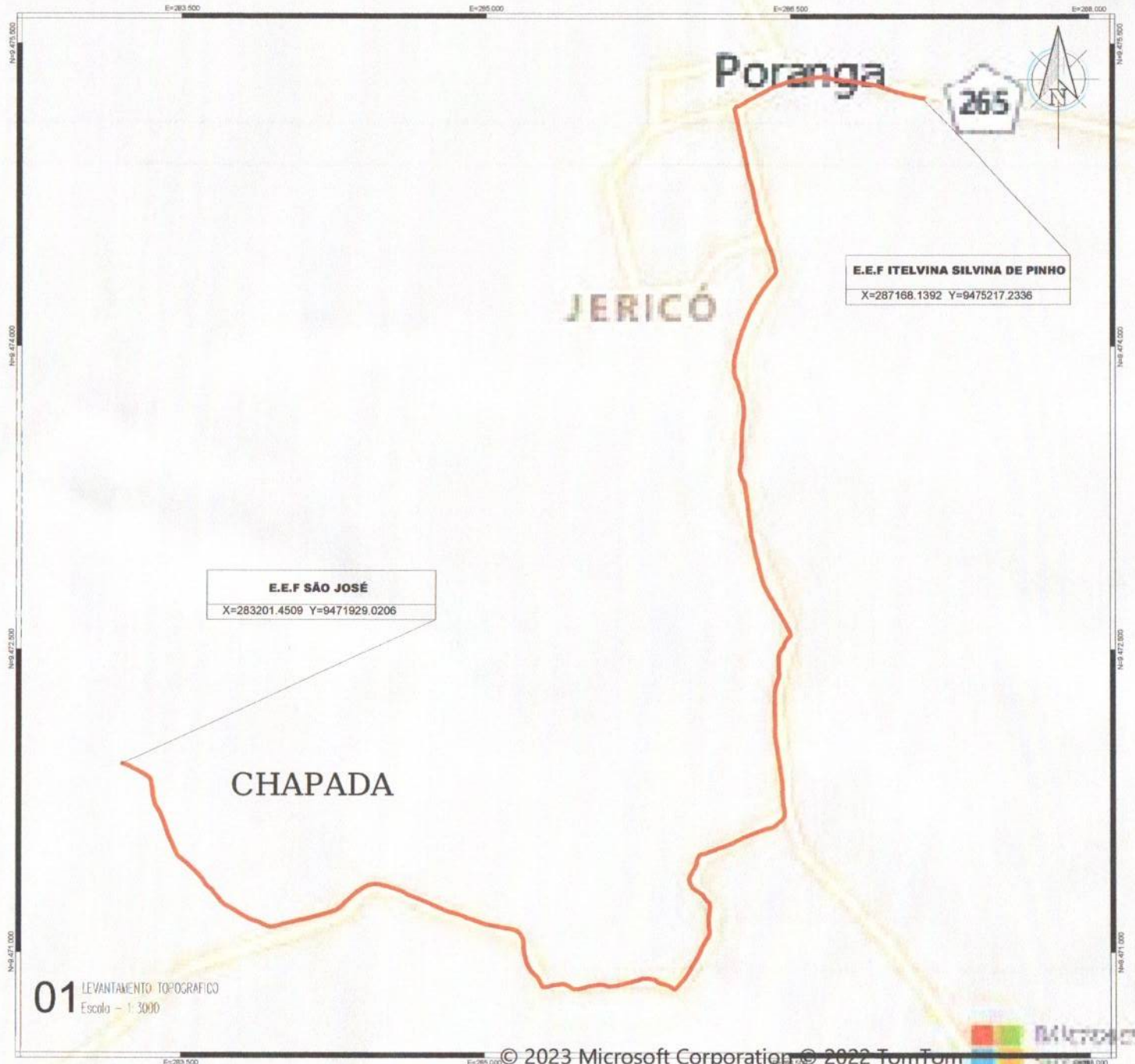
Coordenadas de Chegada:

Este:287168.1392 Norte:9475217.2336

Número de Paradas:02

## OBSERVAÇÕES

- Levantamento Topográfico Georreferenciado
- Mapa Elaborado pela TOPOSILVA Topografia
- Datum: SIRGAS 2000
- Meridiano de Referência : 39° W.D.R



E.E.F SÃO JOSÉ

X=283201.4509 Y=9471929.0206

E.E.F ITELVINA SILVINA DE PINHO

X=287168.1392 Y=9475217.2336

01 LEVANTAMENTO TOPOGRAFICO  
Escala - 1:3000



# Rota 18

MANHÃ: FUNDAMENTAL / INFANTIL  
MAPA DE LOCALIZAÇÃO



Ceará

Poranga

Escala Gráfica



Projeção Universal Transversa de Mercator - UTM  
DATUM: SIRGAS 2000 - ZONA 24S

## CONVENÇÕES

- Limites Municipais
- Rodovias Estaduais
- Rodovias Federais
- Ponto Georreferenciado
- Paradas
- Rotas Escolares
- Centroide do Distrito

Especificações / Trecho

PEREIRA / LADEIRA DO CHORADOR / BOM PRINCÍPIO

MANHÃ: FUNDAMENTAL / INFANTIL

TARDE: FUNDAMENTAL / INFANTIL

## DESCRIÇÃO

Extensão da Rota Ida/Volta: 34,2km

Coordenadas de Partida:

Este: 277145.9673 Norte: 9476027.5462

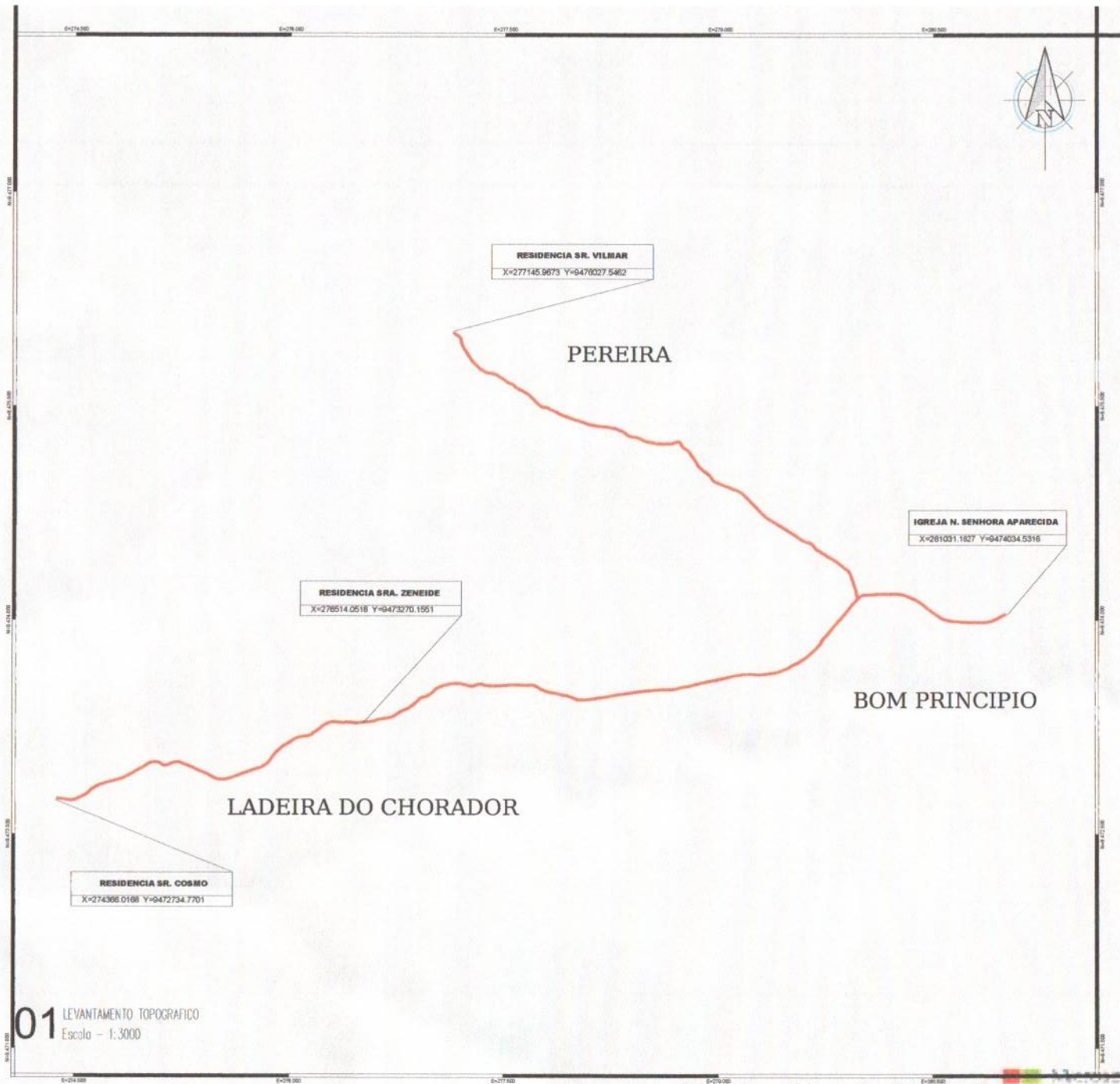
Coordenadas de Chegada:

Este: 281031.1827 Norte: 9474034.5316

Número de Paradas: 04

## OBSERVAÇÕES

- Levantamento Topográfico Georreferenciado
- Mapa Elaborado pela TOPO SILVA Topografia
- Datum: SIRGAS 2000
- Meridiano de Referência: 39° WGR

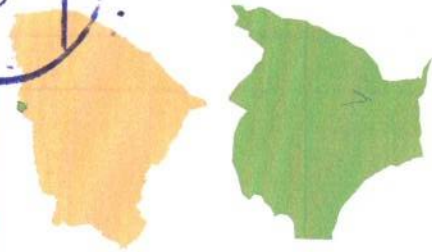


01 LEVANTAMENTO TOPOGRAFICO  
Escala - 1:3000



# Rota 19

TARDE: FUNDAMENTAL / INFANTIL  
MAPA DE LOCALIZAÇÃO



Ceará Poranga

Escala Gráfica:



Projeção Universal Transversa de Mercator - UTM  
DATUM: SIRGAS 2000 - ZONA 24S

## CONVENÇÕES

- Limites Municipais
- Rodovias Estaduais
- Rodovias Federais
- Ponto Georreferenciado
- Paradas
- Rotas Escolares
- Centroide do Distrito

Especificações / Trecho  
PEREIRA / LADEIRA DO CHORADOR / BOM PRINCÍPIO

MANHÃ: FUNDAMENTAL / INFANTIL  
TARDE: FUNDAMENTAL / INFANTIL

## DESCRIÇÃO

Extensão da Rota Ida/Volta: 34,2km

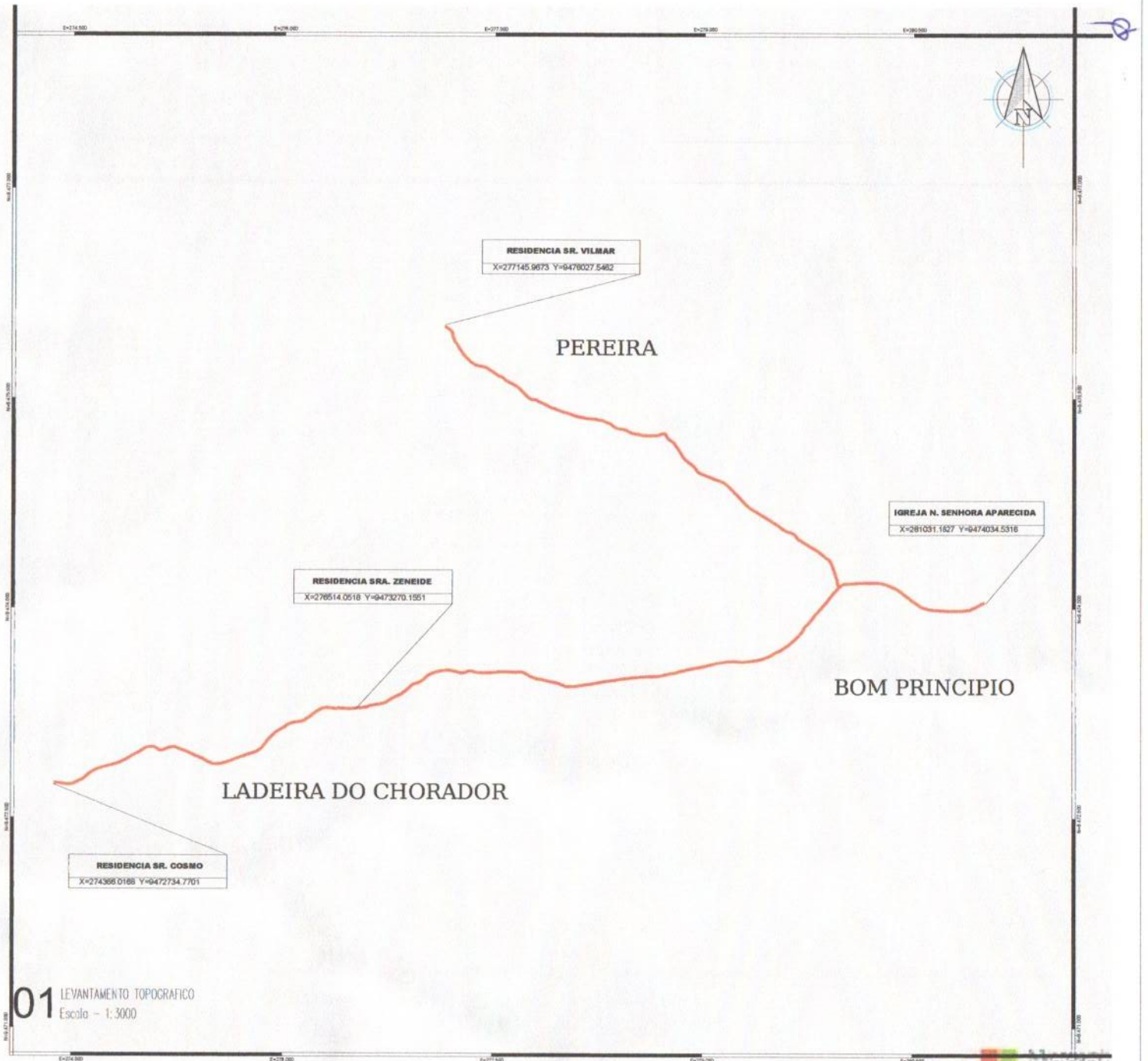
Coordenadas de Partida:  
Este:277145.9673 Norte:9476027.5462

Coordenadas de Chegada:  
Este:281031.1827 Norte:9474034.5316

Número de Paradas:04

## OBSERVAÇÕES

- Levantamento Topográfico Georreferenciado
- Mapa Elaborado pela TOPOSILVA Topografia
- Datum: SIRGAS 2000
- Meridiano de Referência: 39° WGR



01 LEVANTAMENTO TOPOGRAFICO  
Escala - 1:3000



# Rota 20

MANHÃ: ESPECIAL

MAPA DE LOCALIZAÇÃO



Ceará

Poranga

Escala Gráfica



Projeção Universal Transversa de Mercator - UTM  
DATUM: SIRGAS 2000 - ZONA 24S

## CONVENÇÕES

- Limites Municipais
- Rodovias Estaduais
- Rodovias Federais
- Paradas
- Rotas Escolares
- Centróide do Distrito
- Ponto Georreferenciado

Especificações / Trecho  
**BOM PRINCIPIO / SEDE**

## DESCRIÇÃO

Extensão da Rota Ida/Volta: 13,2km

Coordenadas de Partida:

Este:281092.6821 Norte:9474053.9045

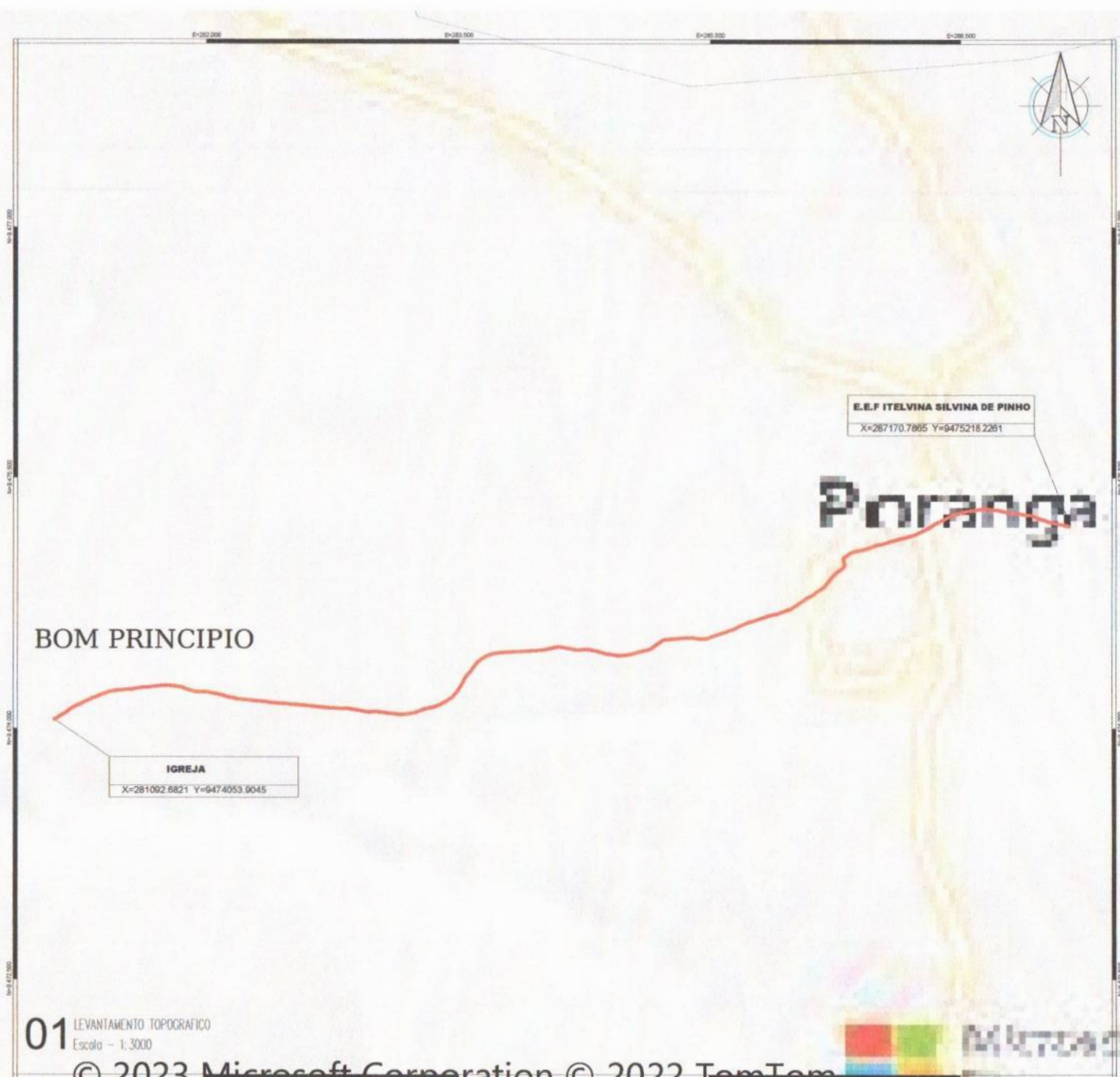
Coordenadas de Chegada:

Este:287170.7865 Norte:9475218.2261

Número de Paradas:02

## OBSERVAÇÕES

- Levantamento Topográfico Georreferenciado
- Mapa Elaborado pela TOPOSILVA Topografia
- Datum: SIRGAS 2000
- Meridiano de Referência : 39° WGR



01 LEVANTAMENTO TOPOGRAFICO  
Escala - 1:3000

© 2023 Microsoft Corporation © 2022 TomTom



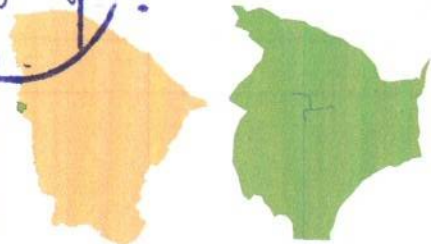




# Rota 21

INTEGRAL: FUNDAMENTAL / INFANTIL

## MAPA DE LOCALIZAÇÃO



Ceará

Poranga

Escala Gráfica



Projeção Universal Transversa de Mercator - UTM  
DATUM: SIRGAS 2000 - ZONA 24S

### CONVENÇÕES

- Limites Municipais
- Rodovias Estaduais
- Rodovias Federais
- Paradas
- Rotas Escolares
- Centroide do Distrito
- Ponto Georreferenciado

### Especificações / Trecho

VERTENTE / SÃO JOSÉ / CARNAUBA /  
SANTANA

### DESCRIÇÃO

Extensão da Rota Ida/Volta: 45,1km

Coordenadas de Partida:

Este:264586.3111 Norte:9475247.2410

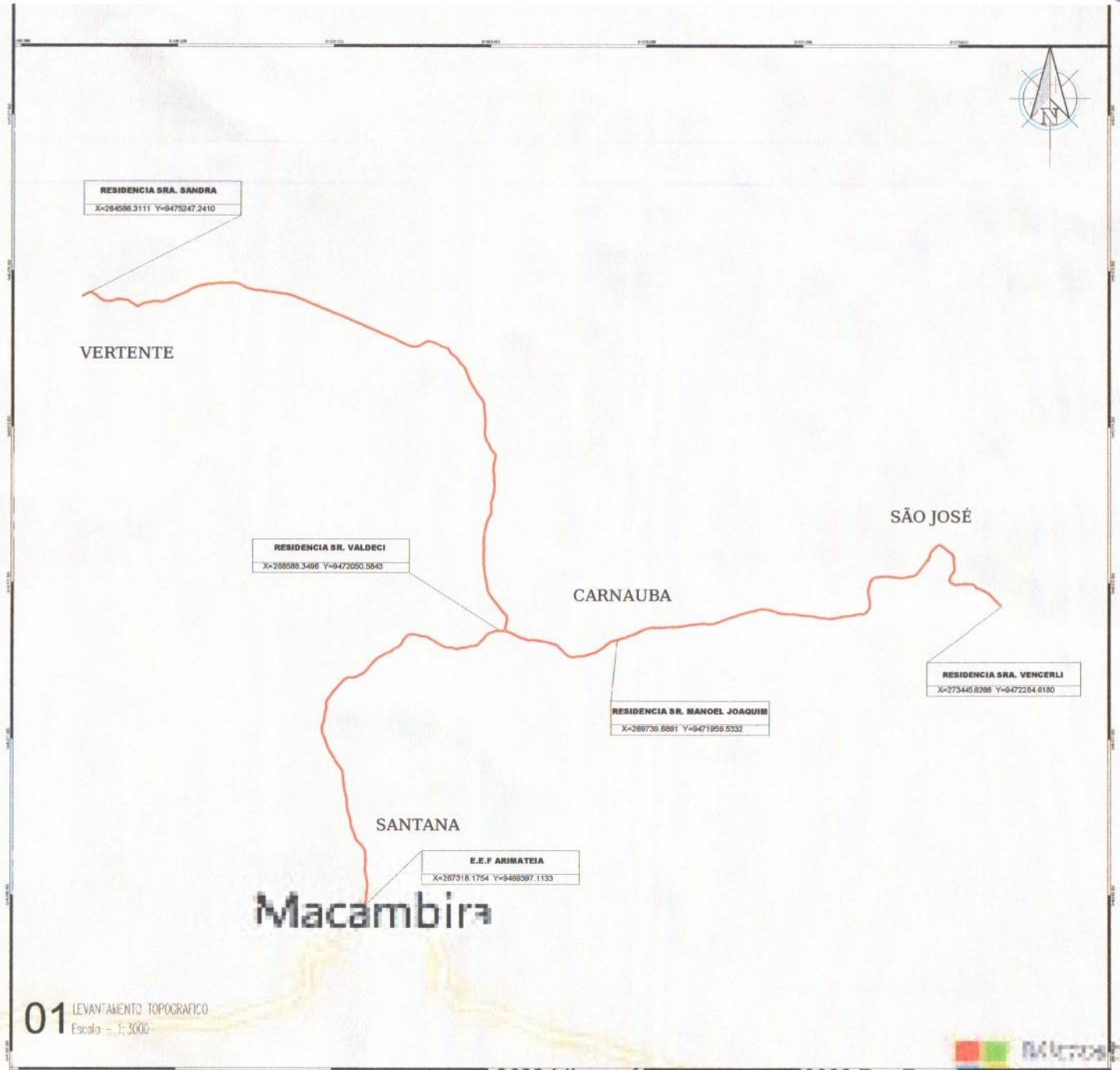
Coordenadas de Chegada:

Este:267318.1754 Norte:9469397.1133


Número de Paradas:05

### OBSERVAÇÕES

- Levantamento Topográfico Georreferenciado
- Mapa Elaborado pela TOPOBILVA Topografia
- Datum: SIRGAS 2000
- Meridiano de Referência: 39° W GR



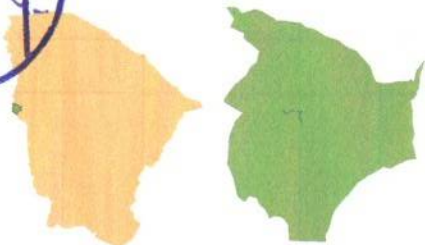
01 LEVANTAMENTO TOPOGRAFICO  
Escala = 1:3.000





# Rota 22

INTEGRAL: FUNDAMENTAL / INFANTIL  
MAPA DE LOCALIZAÇÃO



Ceará Poranga

Escala Gráfica



Projeção Universal Transversa de Mercator - UTM  
DATUM: SIRGAS 2000 - ZONA 24S

### CONVENÇÕES

- Limites Municipais
- Rodovias Estaduais
- Rodovias Federais
- Ponto Georreferenciado
- Paradas
- Rotas Escolares
- Centroe do Distrito

Especificações / Trecho  
ALTO GRANDE / SANTANA

### DESCRIÇÃO

Extensão da Rota Ida/Volta: 16,2km  
Coordenadas de Partida:  
Este:267320.5943 Norte:9469391.8983  
Coordenadas de Chegada:  
Este:263199.7092 Norte:9471885.6324  
Número de Paradas:02

### OBSERVAÇÕES

- Levantamento Topográfico Georreferenciado  
- Mapa Elaborado pela TOPOGILVA Topográfica  
- Datum: SIRGAS 2000  
- Meridiano de Referência: 39° W GR



01 LEVANTAMENTO TOPOGRAFICO  
Escala - 1:3000

E.E.F ARIMATEIA

X=263199.7092 Y=9471885.6324

SANTANA

ALTO GRANDE

RESIDENCIA SR. CAVALCANTE

X=267320.5943 Y=9469391.8983

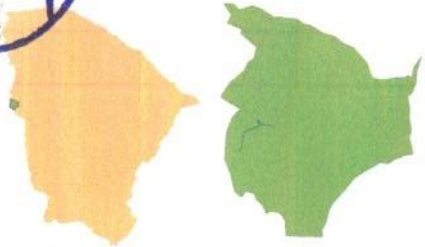
Macambira





# Rota 23

VARIAÇÃO: FUNDAMENTAL / INFANTIL  
MAPA DE LOCALIZAÇÃO



Ceará Poranga

Escala Gráfica  
0 2 4 6 8 km  
Projeção Universal Transversa de Mercator - UTM  
DATUM: SIRGAS 2000 - ZONA 24S

### CONVENÇÕES

- Limites Municipais
- Rodovias Estaduais
- Rodovias Federais
- Ponto Georreferenciado
- Paradas
- Rotas Escolares
- Centroides do Distrito

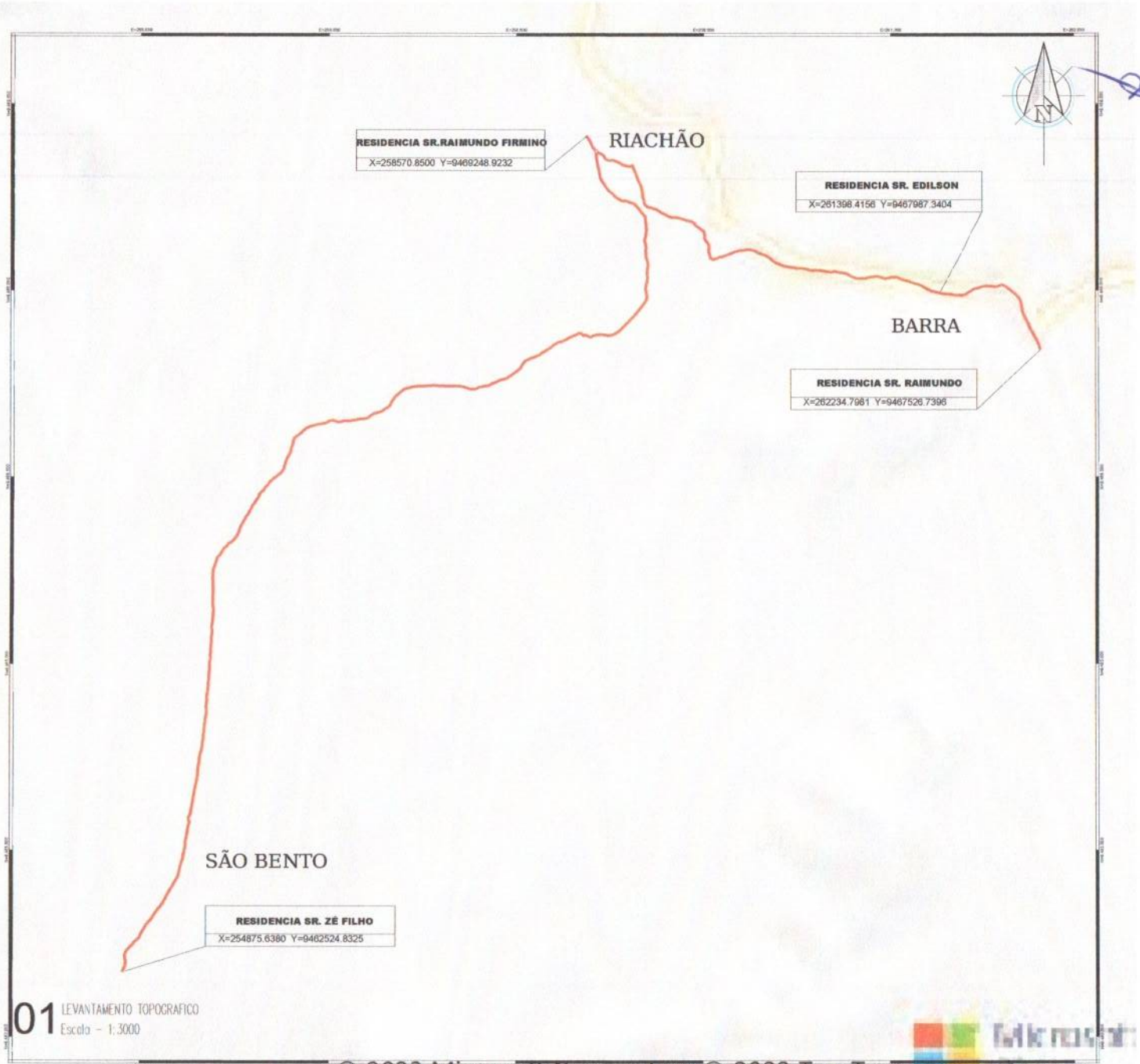
Especificações / Trecho  
SÃO BENTO / RIACHÃO / BARRA

### DESCRIÇÃO


Extensão da Rota Ida/Volta: 28,4km  
 Coordenadas de Partida:  
 Este: 254875.6380 Norte: 9462524.8325  
 Coordenadas de Chegada:  
 Este: 262234.7981 Norte: 9467526.7396  
 Número de Paradas: 04

### OBSERVAÇÕES

- Levantamento Topográfico Georreferenciado
- Mapa Elaborado pela TOPOSILVA Topografia
- Datum: SIRGAS 2000
- Meridiano de Referência: 30° W.G.R



01 LEVANTAMENTO TOPOGRAFICO  
Escala - 1:3000

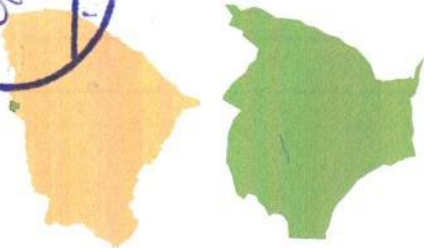




# Rota 24

MANHÃ FUNDAMENTAL / INFANTIL

## MAPA DE LOCALIZAÇÃO



Ceará

Poranga

Escala Gráfica



Projeção Universal Transversa de Mercator - UTM  
DATUM: SIRGAS 2000 - ZONA 24S

### CONVENÇÕES

- Limites Municipais
- Rodovias Estaduais
- Rodovias Federais
- Ponto Georreferenciado
- Paradas
- Rotas Escolares
- Centroe do Distrito

Especificações / Trecho

**BARRA / CAJUEIRO**

### DESCRIÇÃO

Extensão da Rota Ida/Volta: 14,1km

Coordenadas de Partida:

Este:262577.5888 Norte:9466549.7003


Coordenadas de Chegada:

Este:264614.1735 Norte:9460337.1305

Número de Paradas:02

### OBSERVAÇÕES

- Levantamento Topográfico Georreferenciado
- Mapa Elaborado pela TOPOSILVA Topografia
- Datum: SIRGAS 2000
- Meridiano de Referência: 39° WGR



01 LEVANTAMENTO TOPOGRAFICO  
Escala - 1:3000

© 2023 Microsoft Corporation © 2022 TomTom

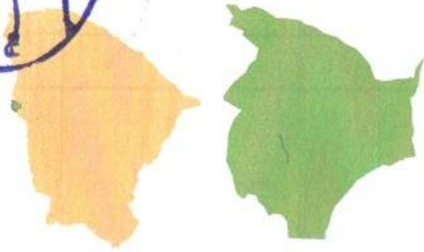






# Rota 25

TARDE: FUNDAMENTAL / INFANTIL  
MAPA DE LOCALIZAÇÃO



Ceará

Poranga

Escala Gráfica



Projeção Universal Transversa de Mercator - UTM  
DATUM: SIRGAS 2000 - ZONA 24S

## CONVENÇÕES

- Limites Municipais
- Rodovias Estaduais
- Rodovias Federais
- Paradas
- Rotas Escolares
- Centroide do Distrito
- Ponto Georreferenciado

Especificações / Trecho

**BARRA / CAJUEIRO**

## DESCRIÇÃO

Extensão da Rota Ida/Volta: 14,1km

Coordenadas de Partida:

Este:262577.5888 Norte:9466549.7003

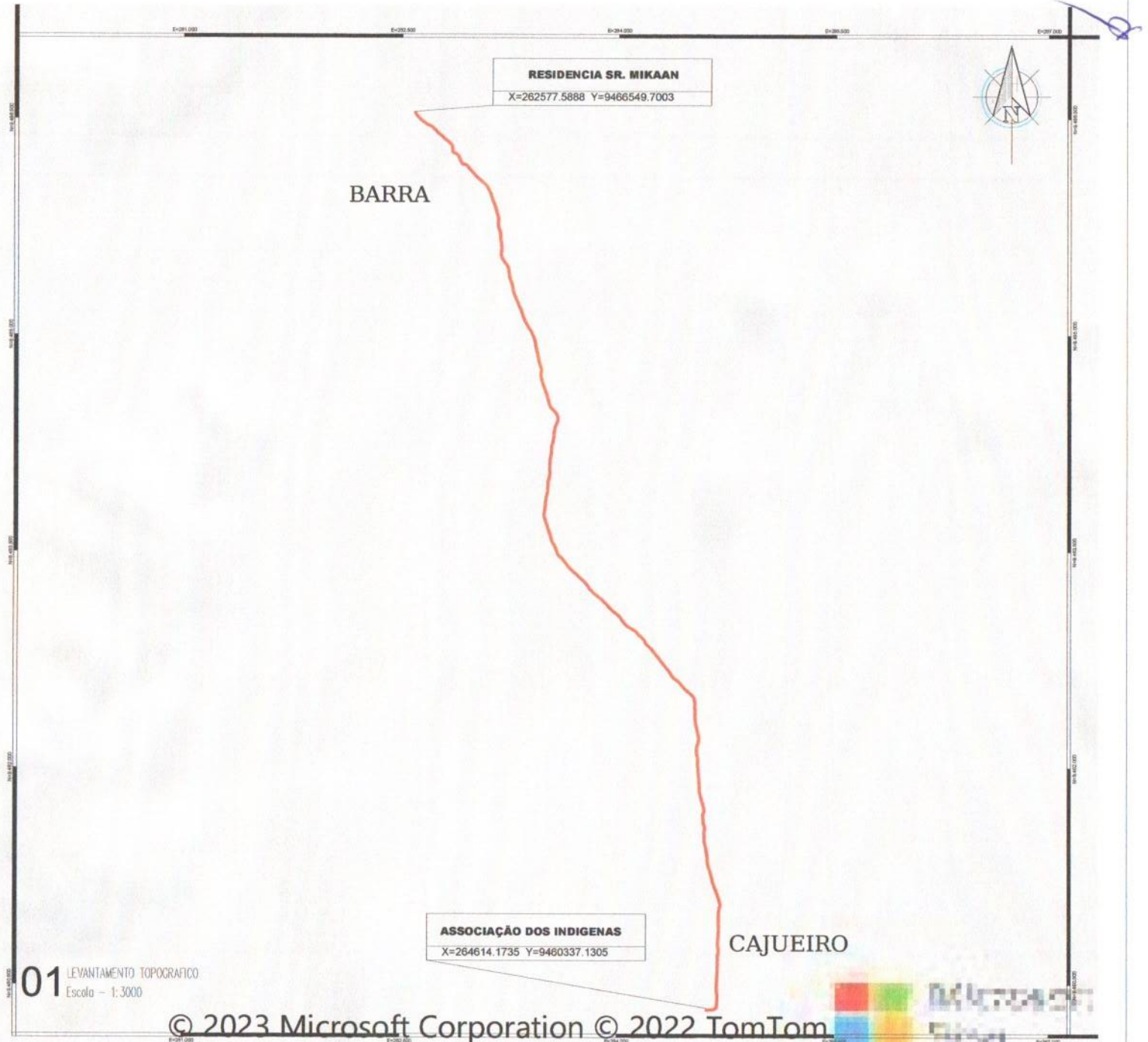
Coordenadas de Chegada:

Este:264614.1735 Norte:9460337.1305

Número de Paradas:02

## OBSERVAÇÕES

- Levantamento Topográfico Georreferenciado
- Mapa Elaborado pela TOPOSILVA Topografia
- Datum: SIRGAS 2000
- Meridiano de Referência: 39° W.GR







# Rota 26

MANHÃ: FUNDAMENTAL / INFANTIL  
MAPA DE LOCALIZAÇÃO



Ceará

Poranga

Escala Gráfica



Projeção Universal Transversa de Mercator - UTM  
DATUM: SIRGAS 2000 - ZONA 24S

### CONVENÇÕES

- Limites Municipais
- Rodovias Estaduais
- Rodovias Federais
- Ponto Georreferenciado
- Paradas
- Rotas Escolares
- Centroe do Distrito

Especificações / Trecho  
**FAZENDA NOVA / CAJUEIRO**

### DESCRIÇÃO

Extensão da Rota Ida/Volta: 7,4km

Coordenadas de Partida:  
Este: 263479.6886    Norte: 9463771.6257

Coordenadas de Chegada:  
Este: 264609.3148    Norte: 9460338.6058

Número de Paradas: 02

### OBSERVAÇÕES

- Levantamento Topográfico Georreferenciado
- Mapa Elaborado pela TOPOSILVA Topografia
- Datum: SIRGAS 2000
- Meridiano de Referência: 39° W GR



01 LEVANTAMENTO TOPOGRAFICO  
Escala - 1:3000



# Rota 27

TARDE: FUNDAMENTAL / INFANTIL

MAPA DE LOCALIZAÇÃO



Ceará

Poranga

Escala Gráfica



Projeção Universal Transversa de Mercator - UTM  
DATUM: SIRGAS 2000 - ZONA 24S

## CONVENÇÕES

- |                        |                     |
|------------------------|---------------------|
| Limites Municipais     | Paradas             |
| Rodovias Estaduais     | Rotas Escolares     |
| Rodovias Federais      | Centroe do Distrito |
| Ponto Georreferenciado |                     |

Especificações / Trecho  
**FAZENDA NOVA / CAJUEIRO**

## DESCRIÇÃO

Extensão da Rota Ida/Volta: 7,4km

Coordenadas de Partida:  
Este:263479.6886 Norte:9463771.6257

Coordenadas de Chegada:  
Este:264609.3148 Norte:9460338.6058

Número de Paradas:02

## OBSERVAÇÕES

- Levantamento Topográfico Georreferenciado
- Mapa Elaborado pela TOPOSILVA Topografia
- Datum: SIRGAS 2000
- Meridiano de Referência : 39° WGR



E=262.500 E=264.000 E=265.500

N=9.463.500

N=9.462.000

N=9.460.500

N=9.463.500

N=9.462.000

N=9.460.500

**RESIDENCIA SR. JORGE**

X=263479.6886 Y=9463771.6257

**FAZENDA NOVA**

**ESCOLA INDIGENA**

X=264609.3148 Y=9460338.6058

**CAJUEIRO**

**01** LEVANTAMENTO TOPOGRAFICO  
Escala - 1:3000

E=262.500

E=264.000


E=265.500





# Rota 28

MANHÃ: FUNDAMENTAL / INFANTIL  
MAPA DE LOCALIZAÇÃO



Ceará

Poranga

Escala Gráfica



Projeção Universal Transversa de Mercator - UTM  
DATUM: SIRGAS 2000 - ZONA 24S

## CONVENÇÕES

- Limites Municipais
- Rodovias Estaduais
- Rodovias Federais
- Paradas
- Rotas Escolares
- Centroide do Distrito
- Ponto Georreferenciado

Especificações / Trecho

EUPADÓRIO / CASCAVEL

## DESCRIÇÃO

Extensão da Rota Ida/Volta: 9,2km

Coordenadas de Partida:

Este:263986.0133    Norte:9453292.9780

Coordenadas de Chegada:

Este:262906.9771    Norte:9456870.9812

Número de Paradas:02

## OBSERVAÇÕES

- Levantamento Topográfico Georreferenciado
- Mapa Elaborado pela TOPOSILVA Topografia
- Datum: SIRGAS 2000
- Meridiano de Referência: 39° W.G.R



01 LEVANTAMENTO TOPOGRAFICO  
Escala - 1:3000

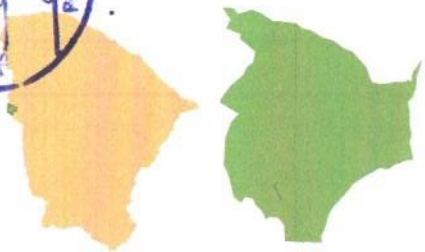




# Rota 29

TARDE: FUNDAMENTAL / INFANTIL

MAPA DE LOCALIZAÇÃO



Ceará

Poranga

Escala Gráfica



Projeção Universal Transversa de Mercator - UTM  
DATUM: SIRGAS 2000 - ZONA 24S

## CONVENÇÕES

- Limites Municipais
- Rodovias Estaduais
- Rodovias Federais
- Ponto Georreferenciado
- Paradas
- Rotas Escolares
- Centroide do Distrito

Especificações / Trecho

EUPADÓRIO / CASCAVEL

## DESCRIÇÃO

Extensão da Rota Ida/Volta: 9,2km

Coordenadas de Partida:

Este:263986.0133 Norte:9453292.9780

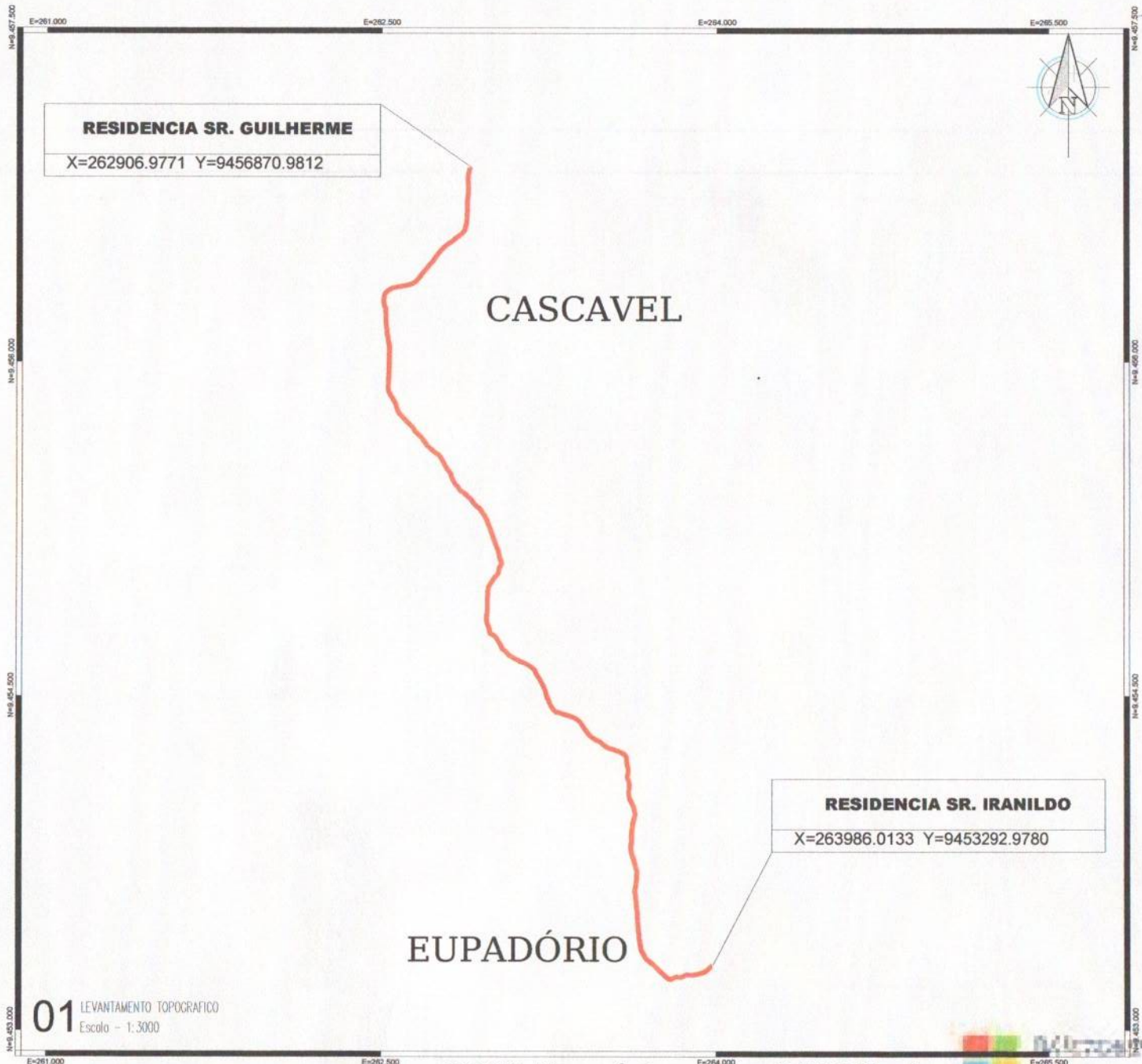
Coordenadas de Chegada:

Este:262906.9771 Norte:9456870.9812

Número de Paradas:02

## OBSERVAÇÕES

- Levantamento Topográfico Georreferenciado
- Mapa Elaborado pela TOPOSILVA Topografia
- Datum: SIRGAS 2000
- Meridiano de Referência: 39° W.G.R



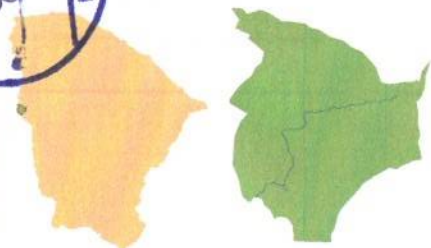




# Rota 30

INTEGRAL

MAPA DE LOCALIZAÇÃO



Ceará

Poranga

Escala Gráfica



Projeção Universal Transversa de Mercator - UTM  
DATUM: SIRGAS 2000 - ZONA 24S

## CONVENÇÕES

- Limites Municipais
- Rodovias Estaduais
- Rodovias Federais
- Ponto Georreferenciado
- Paradas
- Rotas Escolares
- Centroide do Distrito

Especificações / Trecho  
QUEIMADAS / FORQUILHA / BARRA / PAU PELADO

## DESCRIÇÃO

Extensão da Rota Ida/Volta: 111,6km

Coordenadas de Partida:

Este:256488.3283    Norte:9453596.1638

Coordenadas de Chegada:

Este:286898.3697    Norte:9475297.6948

Número de Paradas:06

## OBSERVAÇÕES

- Levantamento Topográfico Georreferenciado
- Mapa Elaborado pela TOPOSILVA Topografia
- Datum: SIRGAS 2000
- Meridiano de Referência: 39° W.G.R



01 LEVANTAMENTO TOPOGRAFICO  
Escala - 1:3000



© 2023 Microsoft Corporation © 2022 TomTom

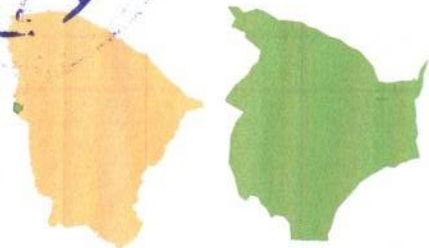




# Rota 31

MANHÃ: ESPECIAL

MAPA DE LOCALIZAÇÃO



Ceará

Poranga

Escala Gráfica



Projeção Universal Transversa de Mercator - UTM  
DATUM: SIRGAS 2000 - ZONA 24S

## CONVENÇÕES

- Limites Municipais
- Rodovias Estaduais
- Rodovias Federais
- Ponto Georreferenciado
- Paradas
- Rotas Escolares
- Centroide do Distrito

Especificações / Trecho

**UBURANA / SEDE**

## DESCRIÇÃO

Extensão da Rota Ida/Volta: 5,7km

Coordenadas de Partida:

Este: 282946.0093    Norte: 9474655.9683

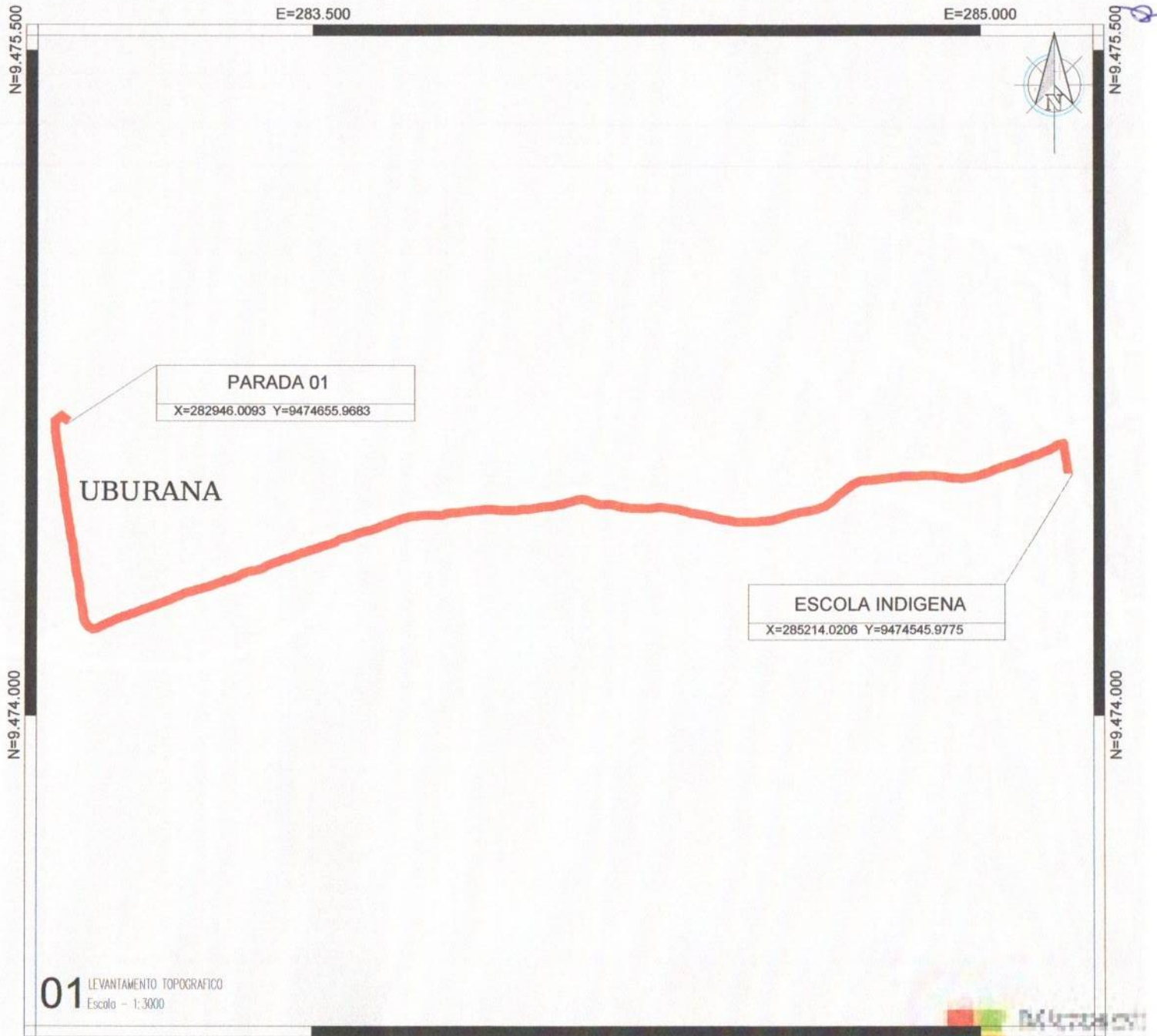
Coordenadas de Chegada:

Este: 285214.0206    Norte: 9474545.9775

Número de Paradas: 02

## OBSERVAÇÕES


- Levantamento Topográfico Georreferenciado
- Mapa Elaborado pela TOPOSILVA Topografia
- Datum: SIRGAS 2000
- Meridiano de Referência: 39° W.G.R



01 LEVANTAMENTO TOPOGRAFICO  
Escala - 1:3000

E=283.500

© 2023 Microsoft Corporation © 2022 TomTom E=285.000



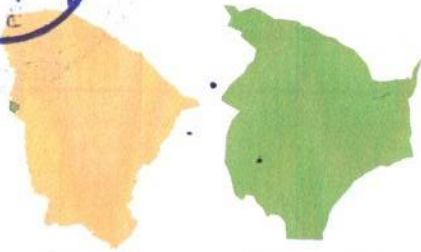




# Rota 32

MANHÃ: ESPECIAL

MAPA DE LOCALIZAÇÃO



Ceará

Poranga

Escala Gráfica



Projeção Universal Transversa de Mercator - UTM  
DATUM: SIRGAS 2000 - ZONA 24S

### CONVENÇÕES

- Limites Municipais
- Rodovias Estaduais
- Rodovias Federais
- Ponto Georreferenciado
- Paradas
- Rotas Escolares
- Centroide do Distrito

Especificações / Trecho

PAU ROXO / SEDE

### DESCRIÇÃO

Extensão da Rota Ida/Volta: 8,1km

Coordenadas de Partida:

Este:283389.0181 Norte:9474342.5779

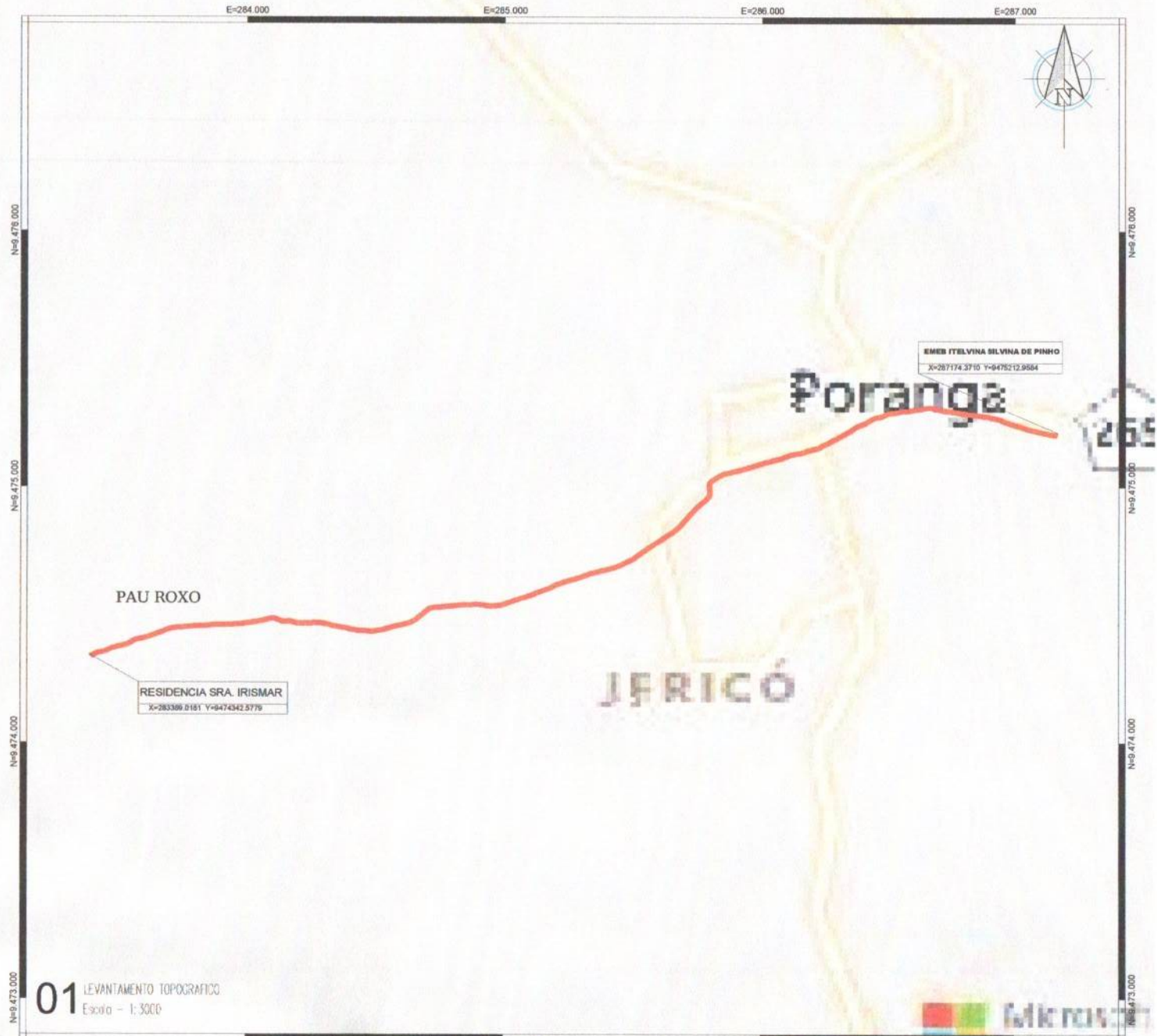
Coordenadas de Chegada:

Este:287174.3710 Norte:9475212.9584

Número de Paradas:02

### OBSERVAÇÕES

- Levantamento Topográfico Georreferenciado
- Mapa Elaborado pela TOPOSILVA Topografia
- Datum: SIRGAS 2000
- Meridiano de Referência: 39° WGR



01 LEVANTAMENTO TOPOGRAFICO  
Escala - 1:3000





# Rota 33

MANHÃ: FUNDAMENTAL / INFANTIL

## MAPA DE LOCALIZAÇÃO



Ceará Poranga

Escala Gráfica



Projeção Universal Transversa de Mercator - UTM  
DATUM: SIRGAS 2000 - ZONA 24S

### CONVENÇÕES

- Limites Municipais
- Rodovias Estaduais
- Rodovias Federais
- Ponto Georreferenciado
- Paradas
- Rotas Escolares
- Centroide do Distrito

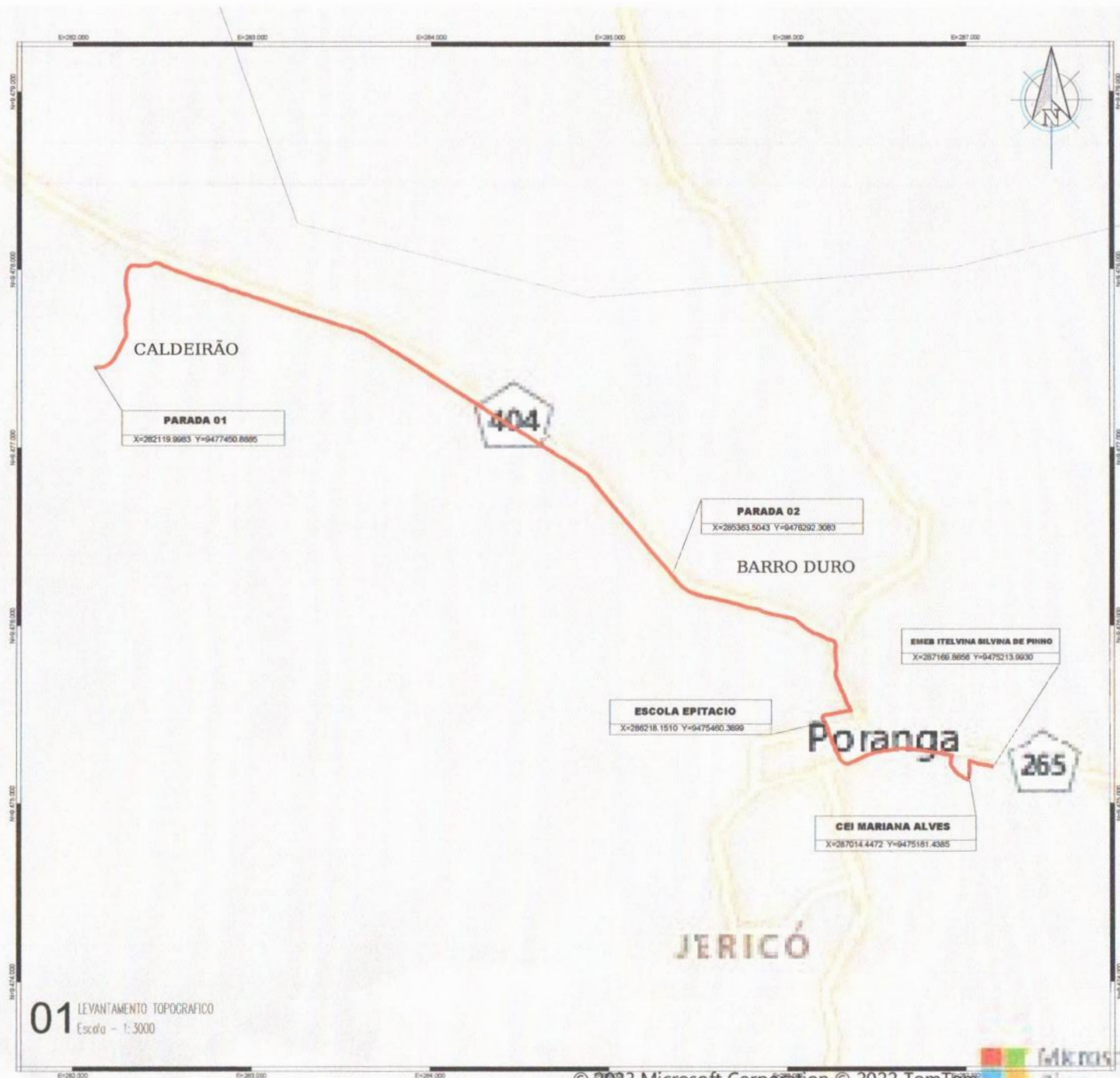
Especificações / Trecho  
CALDEIRÃO / BARRO DURO / SEDE

### DESCRIÇÃO

Extensão da Rota Ida/Volta: 14,6km  
Coordenadas de Partida:  
Este:282119.9983 Norte:9477450.8885  
Coordenadas de Chegada:  
Este:287169.8656 Norte:9475213.9930  
Número de Paradas:05

### OBSERVAÇÕES

- Levantamento Topográfico Georreferenciado
- Mapa Elaborado pela TOPOSILVA Topografia
- Datum: SIRGAS 2000
- Meridiano de Referência: 39° W GR



01 LEVANTAMENTO TOPOGRAFICO  
Escala = 1:3000

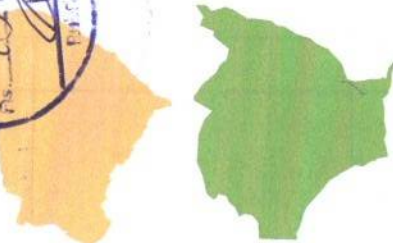




# Rota 34

TARDE: FUNDAMENTAL / INFANTIL

MAPA DE LOCALIZAÇÃO



Ceará

Poranga

Escala Gráfica



Projeção Universal Transversa de Mercator - UTM  
DATUM: SIRGAS 2000 - ZONA 24S

## CONVENÇÕES

- Limites Municipais
- Rodovias Estaduais
- Rodovias Federais
- Ponto Georreferenciado
- Paradas
- Rotas Escolares
- Centroide do Distrito

Especificações / Trecho

CALDEIRÃO / BARRO DURO / SEDE

## DESCRIÇÃO

Extensão da Rota Ida/Volta: 14,6km

Coordenadas de Partida:

Este:282119.9983 Norte:9477450.8885

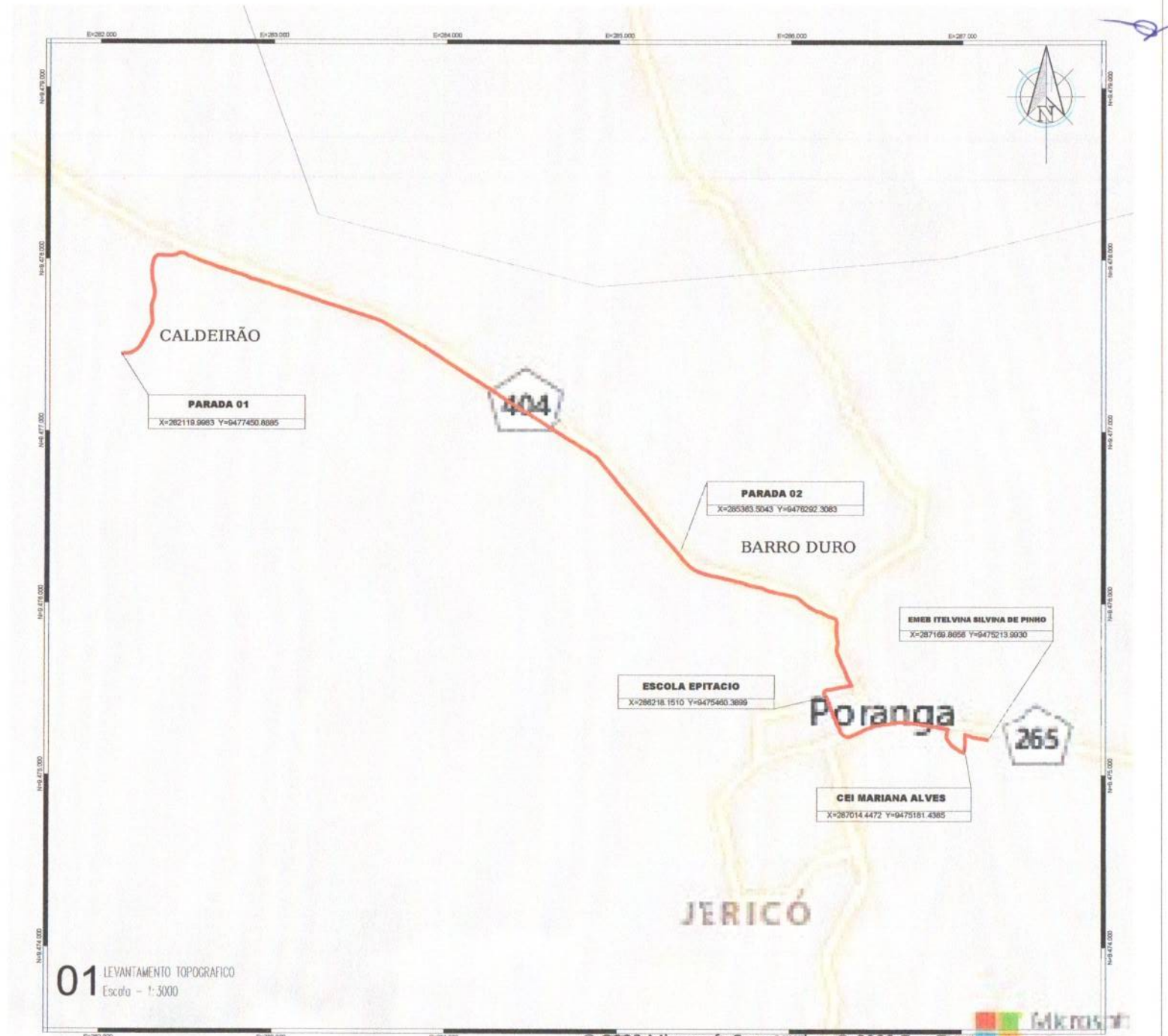
Coordenadas de Chegada:

Este:287169.8656 Norte:9475213.9930


Número de Paradas:05

## OBSERVAÇÕES

- Levantamento Topográfico Georreferenciado
- Mapa Elaborado pela TOPOSILVA Topografia
- Datum: SIRGAS 2000
- Meridiano de Referência: 38° W.GR



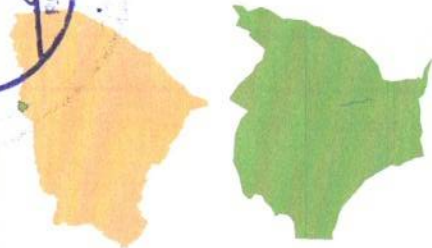
01 LEVANTAMENTO TOPOGRAFICO  
Escala - 1:3000





# Rota 35

MANHÃ: FUNDAMENTAL / INFANTIL  
MAPA DE LOCALIZAÇÃO



Ceará Poranga

Escala Gráfica



Projeção Universal Transversa de Mercator - UTM  
DATUM: SIRGAS 2000 - ZONA 24S

## CONVENÇÕES

- Limites Municipais
- Rodovias Estaduais
- Rodovias Federais
- Paradas
- Rotas Escolares
- Centro do Distrito
- Ponto Georreferenciado

Especificações / Trecho  
CABEÇA DA LADEIRA / BOM PRINCIPIO

## DESCRIÇÃO

Extensão da Rota Ida/Volta: 14,8km

Coordenadas de Partida:

Este:274374.9632 Norte:9472744.2380

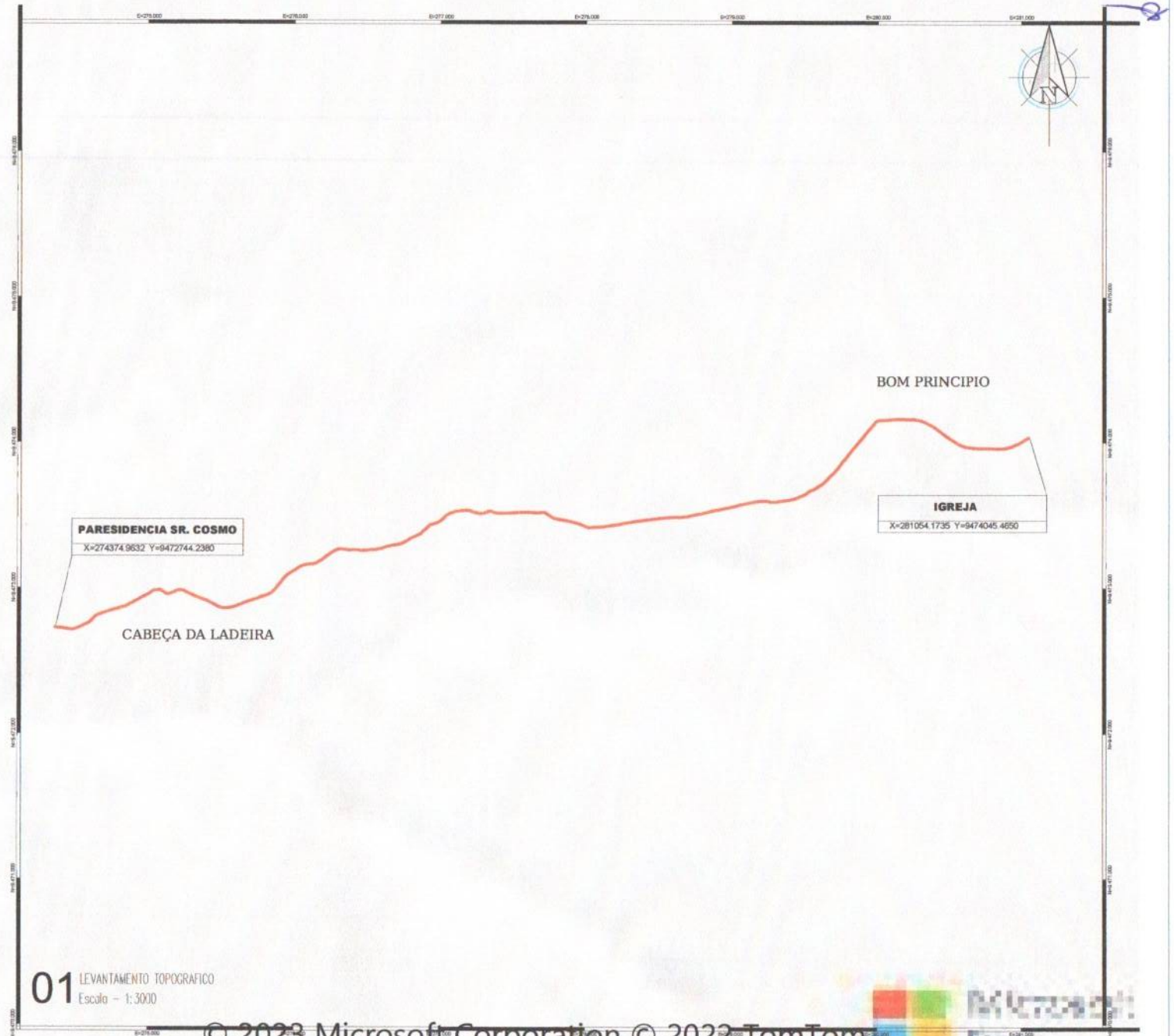
Coordenadas de Chegada:

Este:281054.1735 Norte:9474045.4650

Número de Paradas:02

## OBSERVAÇÕES

- Levantamento Topográfico Georreferenciado
- Mapa Elaborado pela TOPOSILVA Topografia
- Datum: SIRGAS 2000
- Meridiano de Referência: 38° W GR



01 LEVANTAMENTO TOPOGRAFICO  
Escala - 1:3000

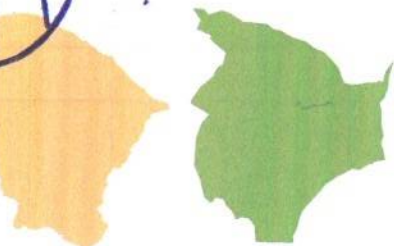
© 2023 Microsoft Corporation © 2022 TomTom





# Rota 36

PARTE: FUNDAMENTAL / INFANTIL  
MAPA DE LOCALIZAÇÃO



Ceará Poranga

Escala Gráfica



Projeção Universal Transversa de Mercator - UTM  
DATUM: SIRGAS 2000 - ZONA 24S

## CONVENÇÕES

- Limites Municipais
- Rodovias Estaduais
- Rodovias Federais
- Paradas
- Rotas Escolares
- Centroide do Distrito
- Ponto Georreferenciado

Especificações / Trecho  
CABEÇA DA LADEIRA / BOM PRINCIPIO

## DESCRIÇÃO

Extensão da Rota Ida/Volta: 14,8km

Coordenadas de Partida:

Este: 274374.9632 Norte: 9472744.2380

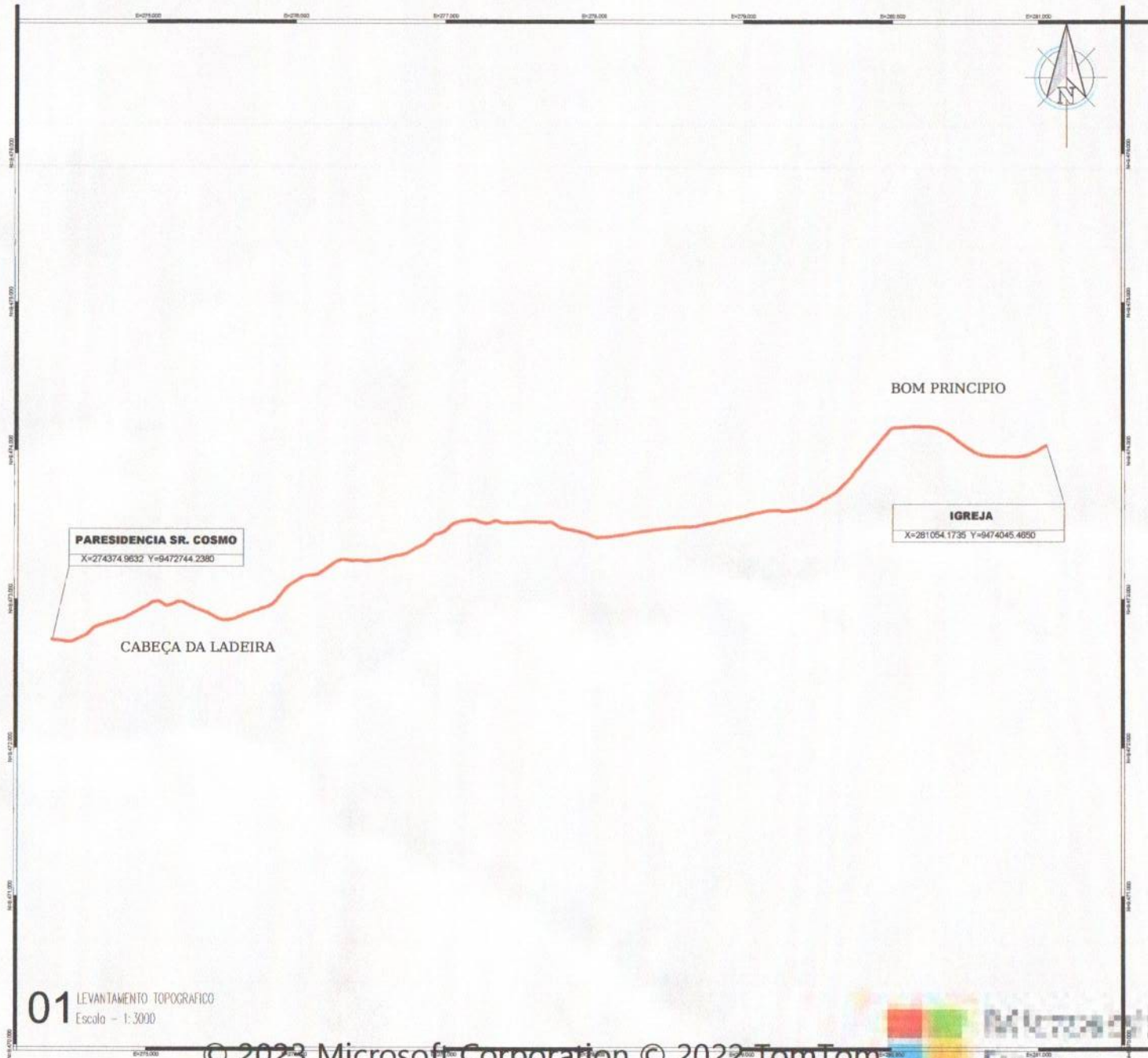
Coordenadas de Chegada:

Este: 281054.1735 Norte: 9474045.4650

Número de Paradas: 02

## OBSERVAÇÕES

- Levantamento Topográfico Georreferenciado
- Mapa Elaborado pela TOPOSILVA Topografia
- Datum: SIRGAS 2000
- Meridiano de Referência: 39° WGR



01 LEVANTAMENTO TOPOGRAFICO  
Escala - 1:3000

© 2023 Microsoft Corporation © 2022 TomTom





# Rota 37

MANHÃ: FUNDAMENTAL / INFANTIL  
MAPA DE LOCALIZAÇÃO



Ceará Poranga

Escala Gráfica



Projeção Universal Transversa de Mercator - UTM  
DATUM: SIRGAS 2000 - ZONA 24S

## CONVENÇÕES

- Limites Municipais
- Rodovias Estaduais
- Rodovias Federais
- Ponto Georreferenciado
- Paradas
- Rotas Escolares
- Centroe do Distrito

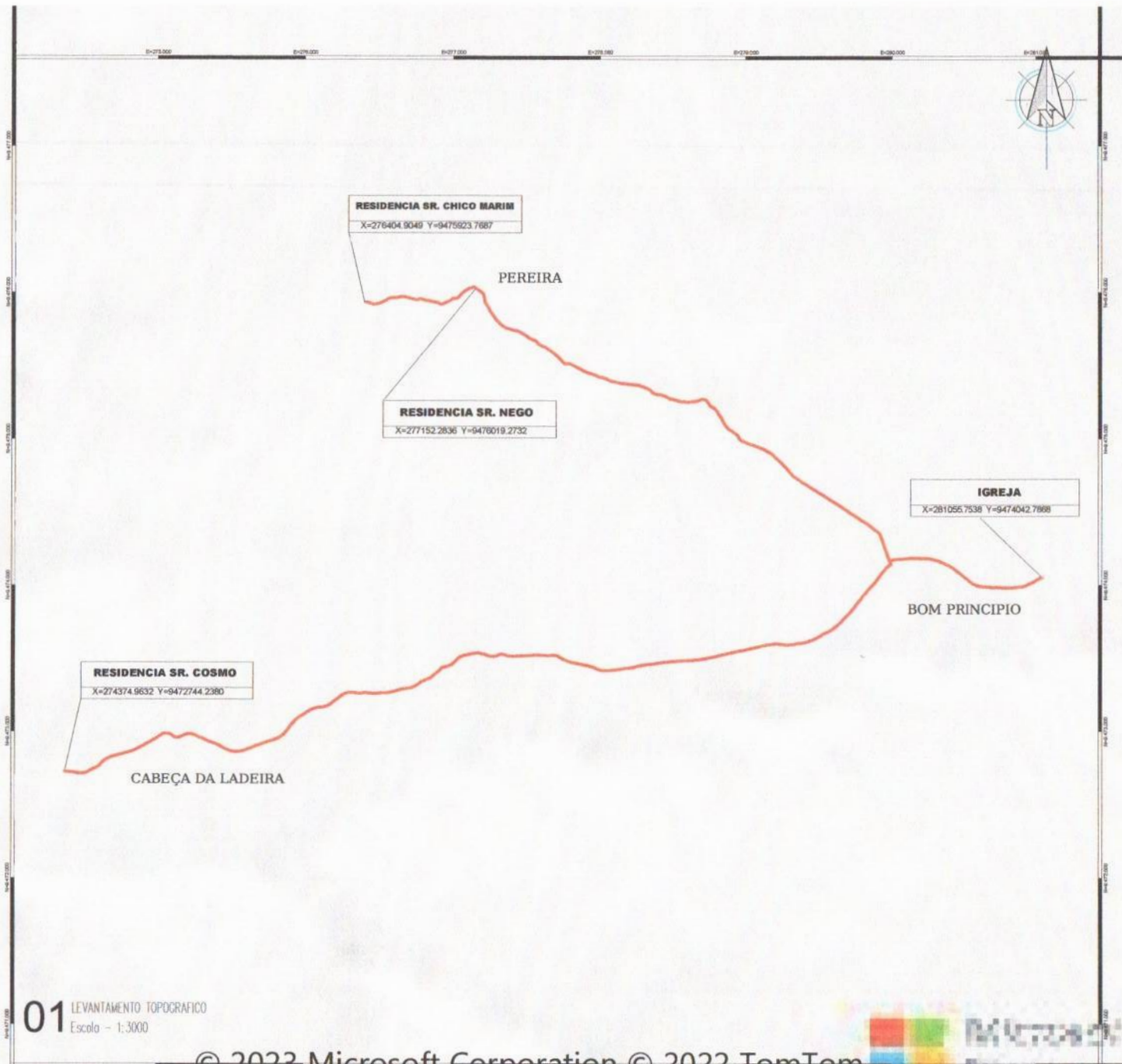
Especificações / Trecho  
CABEÇA DA LADEIRA / PEREIRA / BOM PRINCÍPIO

## DESCRIÇÃO

Extensão da Rota Ida/Volta: 32,2km  
Coordenadas de Partida:  
Este:274374.9632 Norte:9472744.2380  
Coordenadas de Chegada:  
Este:281055.7538 Norte:9474042.7868  
Número de Paradas:04

## OBSERVAÇÕES

- Levantamento Topográfico Georreferenciado
- Mapa Elaborado pela TOPOSELVA Topografia
- Datum: SIRGAS 2000
- Meridiano de Referência: 39° W.G.R



01 LEVANTAMENTO TOPOGRAFICO  
Escala - 1:3000



# Rota 38

TARDE: FUNDAMENTAL / INFANTIL  
MAPA DE LOCALIZAÇÃO



Ceará

Poranga

Escala Gráfica



Projeção Universal Transversa de Mercator - UTM  
DATUM: SIRGAS 2000 - ZONA 24S

## CONVENÇÕES

- Limites Municipais
- Rodovias Estaduais
- Rodovias Federais
- Ponto Georreferenciado
- Paradas
- Rotas Escolares
- Centroe do Distrito

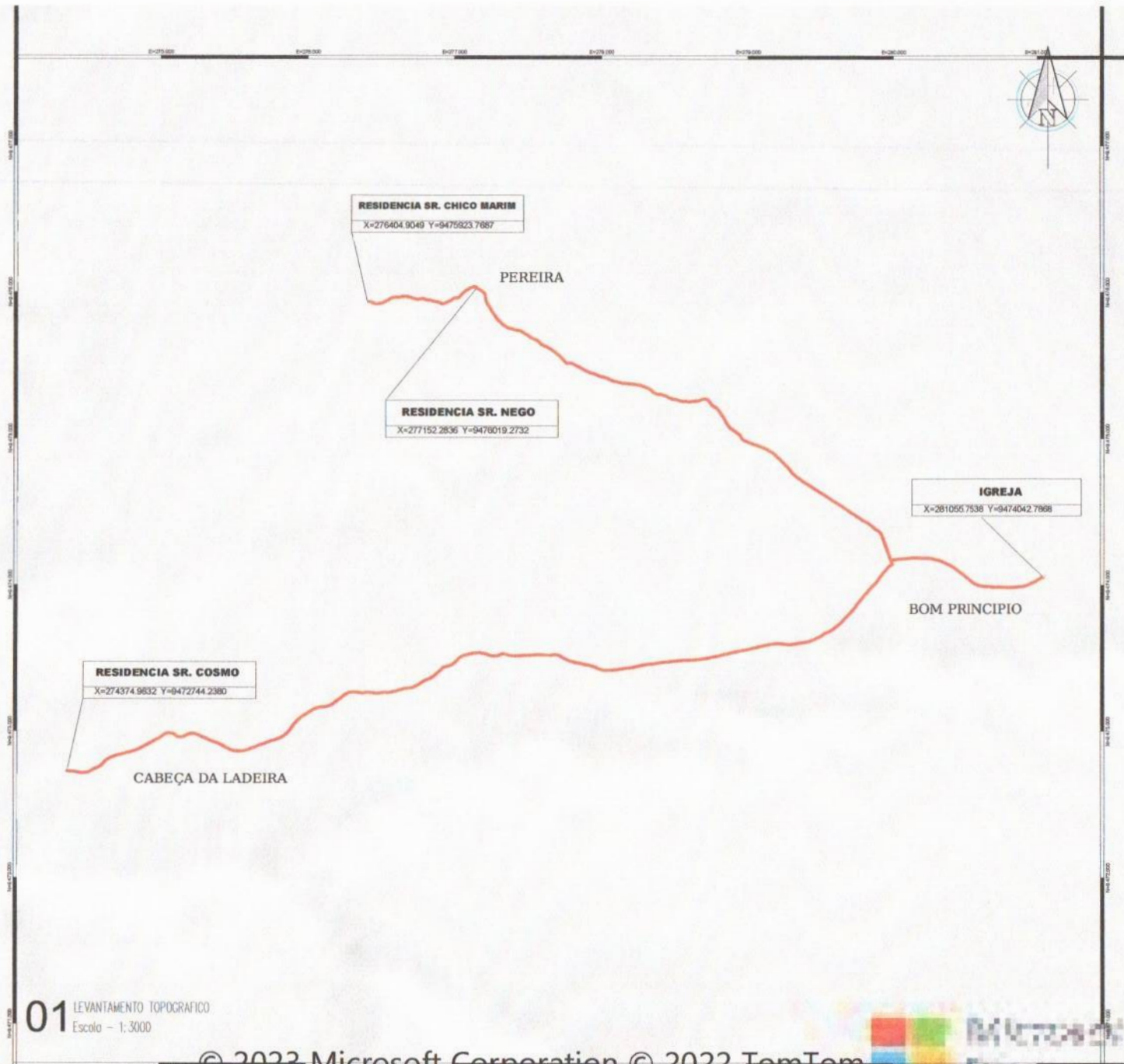
Especificações / Trecho  
CABEÇA DA LADEIRA / PEREIRA / BOM PRINCÍPIO

## DESCRIÇÃO

Extensão da Rota Ida/Volta: 32,2km  
Coordenadas de Partida:  
Este:274374.9632 Norte:9472744.2380  
Coordenadas de Chegada:  
Este:281055.7538 Norte:9474042.7868  
Número de Paradas:04

## OBSERVAÇÕES

-Levantamento Topográfico Georreferenciado  
-Mapa Elaborado pela TOPOSILVA Topografia  
-Datum: SIRGAS 2000  
-Meridiano de Referência: 39° W GR

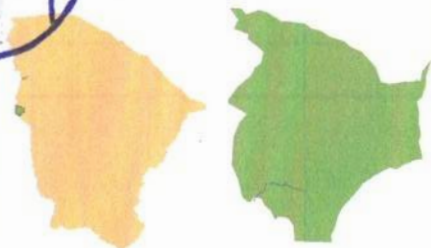




# Rota 39

INTEGRAL: FUNDAMENTAL / INFANTIL

## MAPA DE LOCALIZAÇÃO



Ceará

Poranga

Escala Gráfica

Projeção Universal Transversa de Mercator - UTM  
DATUM: SIRGAS 2000 - ZONA 24S

### CONVENÇÕES

- Limites Municipais
- Rodovias Estaduais
- Rodovias Federais
- Ponto Georreferenciado
- Paradas
- Rotas Escolares
- Centroides do Distrito

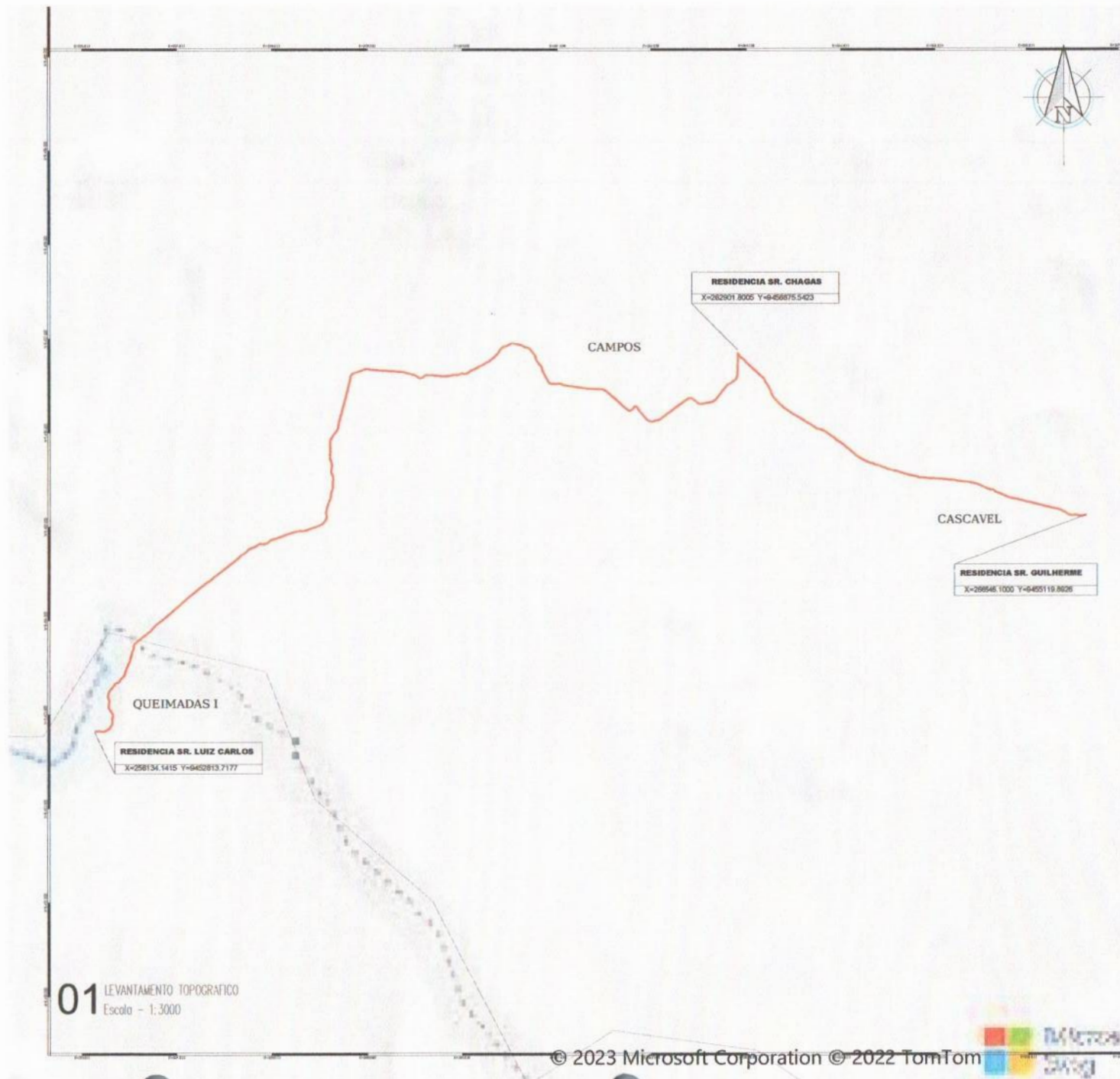
Especificações / Trecho  
**QUEIMADAS I / CAMPOS / CASCAVEL**

### DESCRIÇÃO

Extensão da Rota Ida/Volta: 38,1km  
Coordenadas de Partida:  
Este:256134.1415 Norte:9452813.7177  
Coordenadas de Chegada:  
Este:266646.1000 Norte:9455119.8926  
Número de Paradas:03

### OBSERVAÇÕES

Levantamento Topográfico Georreferenciado  
Mapa Elaborado pela TOPOSILVA Topografia  
Datum: SIRGAS 2000  
Meridiano de Referência: 30° W.G.R.



01 LEVANTAMENTO TOPOGRAFICO  
Escala - 1:3000







# Rota 40

ETAPA: FUNDAMENTAL

MAPA DE LOCALIZAÇÃO



Ceará

Poranga

Escala Gráfica



Projeção Universal Transversa de Mercator - UTM  
DATUM: SIRGAS 2000 - ZONA 24S

## CONVENÇÕES

- Limites Municipais
- Rodovias Estaduais
- Rodovias Federais
- Ponto Georreferenciado
- Paradas
- Rotas Escolares
- Centroide do Distrito

Especificações / Trecho

**BICÓ / CAJUEIRO**

## DESCRIÇÃO

Extensão da Rota Ida/Volta: 21,8km

Coordenadas de Partida:

Este: 258528.4249 Norte: 9455034.5152

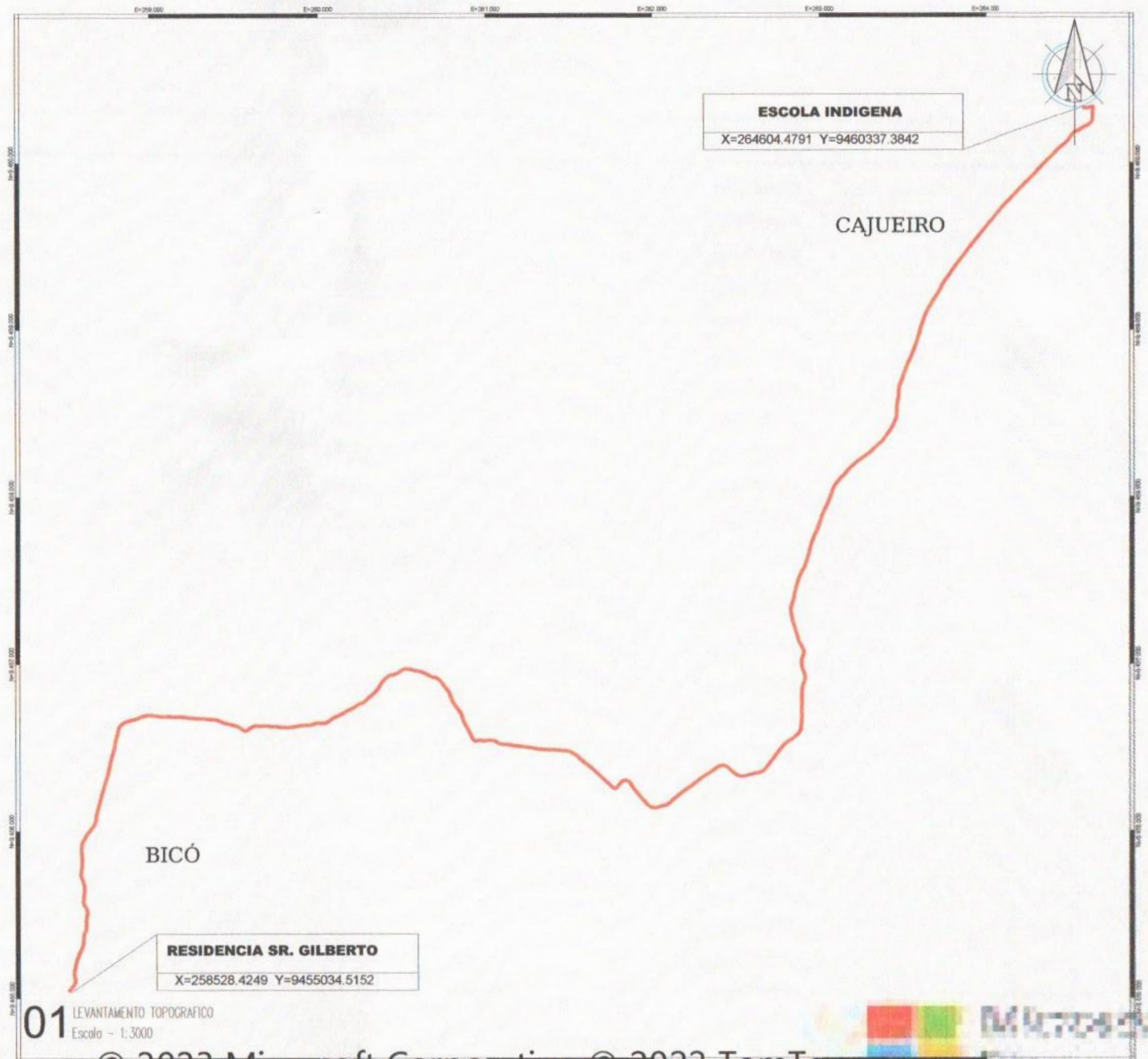
Coordenadas de Chegada:

Este: 264604.4791 Norte: 9460337.3842

Número de Paradas: 02

## OBSERVAÇÕES

- Levantamento Topográfico Georreferenciado
- Mapa Elaborado pela TOPOSILVA Topografia
- Datum: SIRGAS 2000
- Meridiano de Referência: 39° WGR







# Rota 41

MANHÃ: FUNDAMENTAL / INFANTIL  
MAPA DE LOCALIZAÇÃO



Ceará Poranga

Escola Gráfica



Projeção Universal Transversa de Mercator - UTM  
DATUM: SIRGAS 2000 - ZONA 24S

## CONVENÇÕES

- Limites Municipais
- Rodovias Estaduais
- Rodovias Federais
- Ponto Georreferenciado
- Paradas
- Rotas Escolares
- Centroide do Distrito

Especificações / Trecho  
CASCAVEL / CAJUEIRO

## DESCRIÇÃO

Extensão da Rota Ida/Volta: 12,6km  
Coordenadas de Partida:  
Este:261459.0785 Norte:9456004.7475  
Coordenadas de Chegada:  
Este:264604.4791 Norte:9460337.3842  
Número de Paradas:02

## OBSERVAÇÕES

-Levantamento Topográfico Georreferenciado  
-Mapa Elaborado pela TOPOSILVA Topografia  
-Datum: SIRGAS 2000  
-Meridiano de Referência: 39° WGR



01 LEVANTAMENTO TOPOGRAFICO  
Escala - 1:3000





# Rota 42

MANHÃ: FUNDAMENTAL / INFANTIL  
MAPA DE LOCALIZAÇÃO



Ceará

Poranga

Escala Gráfica



Projeção Universal Transversa de Mercator - UTM  
DATUM: SIRGAS 2000 - ZONA 24S

## CONVENÇÕES

- Limites Municipais
- Rodovias Estaduais
- Rodovias Federais
- Ponto Georreferenciado
- Paradas
- Rotas Escolares
- Centroides do Distrito

Especificações / Trecho  
EXTREMA DE BAIXO / SALDOSO

## DESCRIÇÃO

Extensão da Rota Ida/Volta: 3,9km  
Coordenadas de Partida:  
Este:263083.0332 Norte:9487550.9963  
Coordenadas de Chegada:  
Este:263796.0033 Norte:9488914.9574  
Número de Paradas:02

## OBSERVAÇÕES

Levantamento Topográfico Georreferenciado  
Mapa Elaborado pela TOPOSILVA Topografia  
Datum: SIRGAS 2000  
Meridiano de Referência: 30° W.G.R.




01 LEVANTAMENTO TOPOGRAFICO  
Escala - 1:3000



# Rota 43

TARDE: FUNDAMENTAL / INFANTIL

MAPA DE LOCALIZAÇÃO



Ceará

Poranga

Escala Gráfica



Projeção Universal Transversa de Mercator - UTM  
DATUM: SIRGAS 2000 - ZONA 24S

## CONVENÇÕES

- Limites Municipais
- Rodovias Estaduais
- Rodovias Federais
- Paradas
- Rotas Escolares
- Centroide do Distrito
- Ponto Georreferenciado

Especificações / Trecho

EXTREMA DE BAIXO / SALDOSO

## DESCRIÇÃO

Extensão da Rota Ida/Volta: 3,9km

Coordenadas de Partida:

Este:263083.0332 Norte:9487550.9963

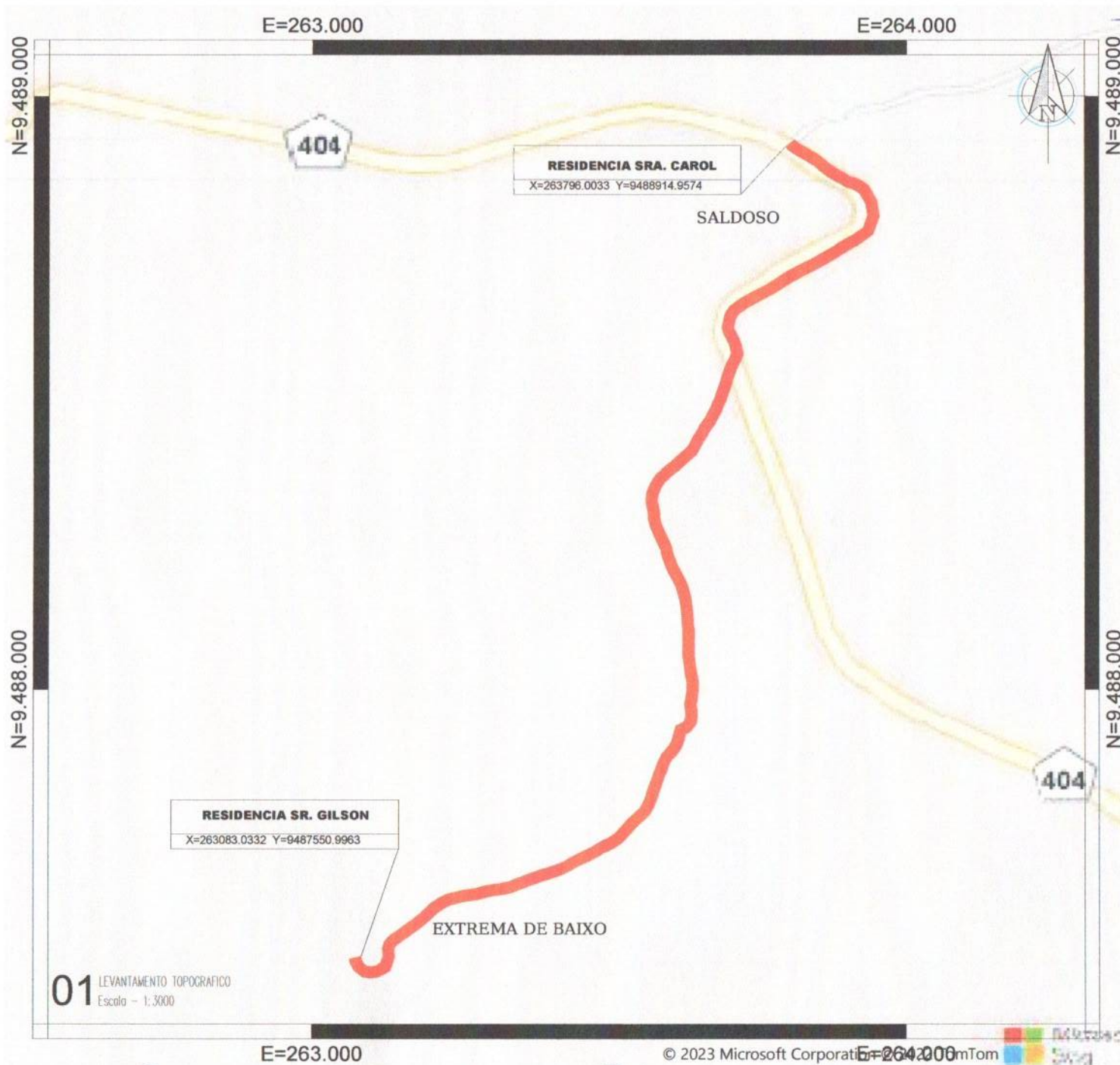
Coordenadas de Chegada:

Este:263796.0033 Norte:9488914.9574

Número de Paradas:02

## OBSERVAÇÕES

- Levantamento Topográfico Georreferenciado
- Mapa Elaborado pela TOPOSILVA Topografia
- Datum: SIRGAS 2000
- Meridiano de Referência: 39° WGR



01 LEVANTAMENTO TOPOGRAFICO  
Escala - 1:3000






# Rota 44

MANHÃ: FUNDAMENTAL / INFANTIL

## MAPA DE LOCALIZAÇÃO



Ceará

Poranga

Escala Gráfica



Projeção Universal Transversa de Mercator - UTM  
DATUM: SIRGAS 2000 - ZONA 24S

### CONVENÇÕES

- Limites Municipais
- Rodovias Estaduais
- Rodovias Federais
- Paradas
- Rotas Escolares
- Centroide do Distrito
- Ponto Georreferenciado

### Especificações / Trecho

EXTREMA DE BAIXO / SALDOSO

### DESCRIÇÃO

Extensão da Rota Ida/Volta: 3,9km

Coordenadas de Partida:

Este:263083.0332 Norte:9487550.9963

Coordenadas de Chegada:

Este:263796.0033 Norte:9488914.9574

Número de Paradas:02

### OBSERVAÇÕES

- Levantamento Topográfico Georreferenciado
- Mapa Elaborado pela TOPOSILVA Topografia
- Datum: SIRGAS 2000
- Meridiano de Referência: 39° W GR



01 LEVANTAMENTO TOPOGRAFICO  
Escala - 1.3000

E=263.000

© 2023 Microsoft Corporation










# Rota 45

FASE: FUNDAMENTAL / INFANTIL  
MAPA DE LOCALIZAÇÃO



Ceará Poranga

Escala Gráfica



Projeção Universal Transversa de Mercator - UTM  
DATUM: SIRGAS 2000 - ZONA 24S

## CONVENÇÕES

- Limites Municipais
- Rodovias Estaduais
- Rodovias Federais
- Ponto Georreferenciado
- Paradas
- Rotas Escolares
- Centroe do Distrito

Especificações / Trecho

EXTREMA DE BAIXO / SALDOSO

## DESCRIÇÃO

Extensão da Rota Ida/Volta: 3,9km

Coordenadas de Partida:

Este:263083.0332 Norte:9487550.9963

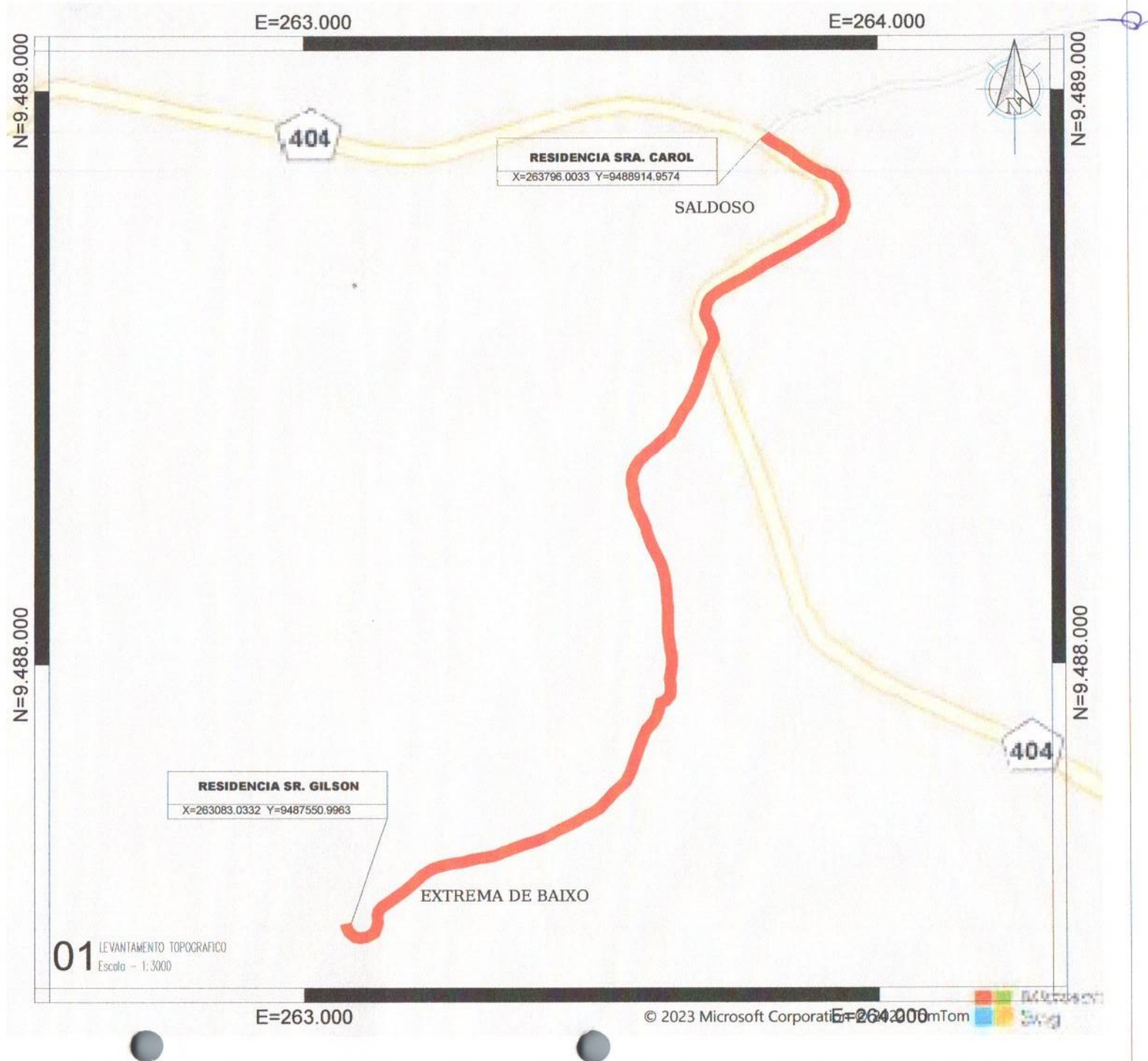
Coordenadas de Chegada:

Este:263796.0033 Norte:9488914.9574

Número de Paradas:02

## OBSERVAÇÕES

- Levantamento Topográfico Georreferenciado
- Mapa Elaborado pela TOPOSILVA Topografia
- Datum: SIRGAS 2000
- Meridiano de Referência: 39° W.G.R



01 LEVANTAMENTO TOPOGRAFICO  
Escala - 1:3000

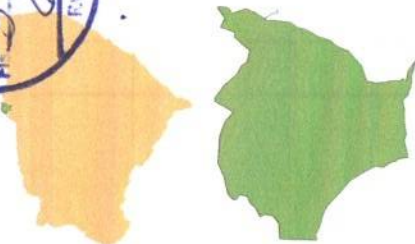






# Rota 46

MANHÃ / MÉDIO / FUNDAMENTAL / INFANTIL  
MAPA DE LOCALIZAÇÃO



Ceará Poranga



Projeção Universal Transversa de Mercator - UTM  
DATUM: SIRGAS 2000 - ZONA 24S

## CONVENÇÕES

- Limites Municipais
- Rodovias Estaduais
- Rodovias Federais
- Paradas
- Rotas Escolares
- Centroide do Distrito
- Ponto Georreferenciado

Especificações / Trecho  
MEL / BR-404

## DESCRIÇÃO

Extensão da Rota Ida/Volta: 7,8km  
Coordenadas de Partida:  
Este:261619.0381 Norte:9491462.7741  
Coordenadas de Chegada:  
Este:264251.9510 Norte:9493507.1587  
Número de Paradas:02

## OBSERVAÇÕES

- Levantamento Topográfico Georreferenciado
- Mapa Elaborado pela TOPOSILVA Topografia
- Datum: SIRGAS 2000
- Meridiano de Referência : 39° W GR

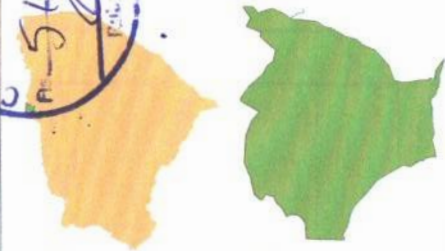




# Rota 47

TARDE: MEDIO / FUNDAMENTAL / INFANTIL

## MAPA DE LOCALIZAÇÃO



Ceará

Poranga

Escala Gráfica



Projeção Universal Transversa de Mercator - UTM  
DATUM: SIRGAS 2000 - ZONA 24S

### CONVENÇÕES

- Limites Municipais
- Rodovias Estaduais
- Rodovias Federais
- Ponto Georreferenciado
- Paradas
- Rotas Escolares
- Centroides do Distrito

Especificações / Trecho  
**MEL / BR-404**

### DESCRIÇÃO

Extensão da Rota Ida/Volta: 7,8km

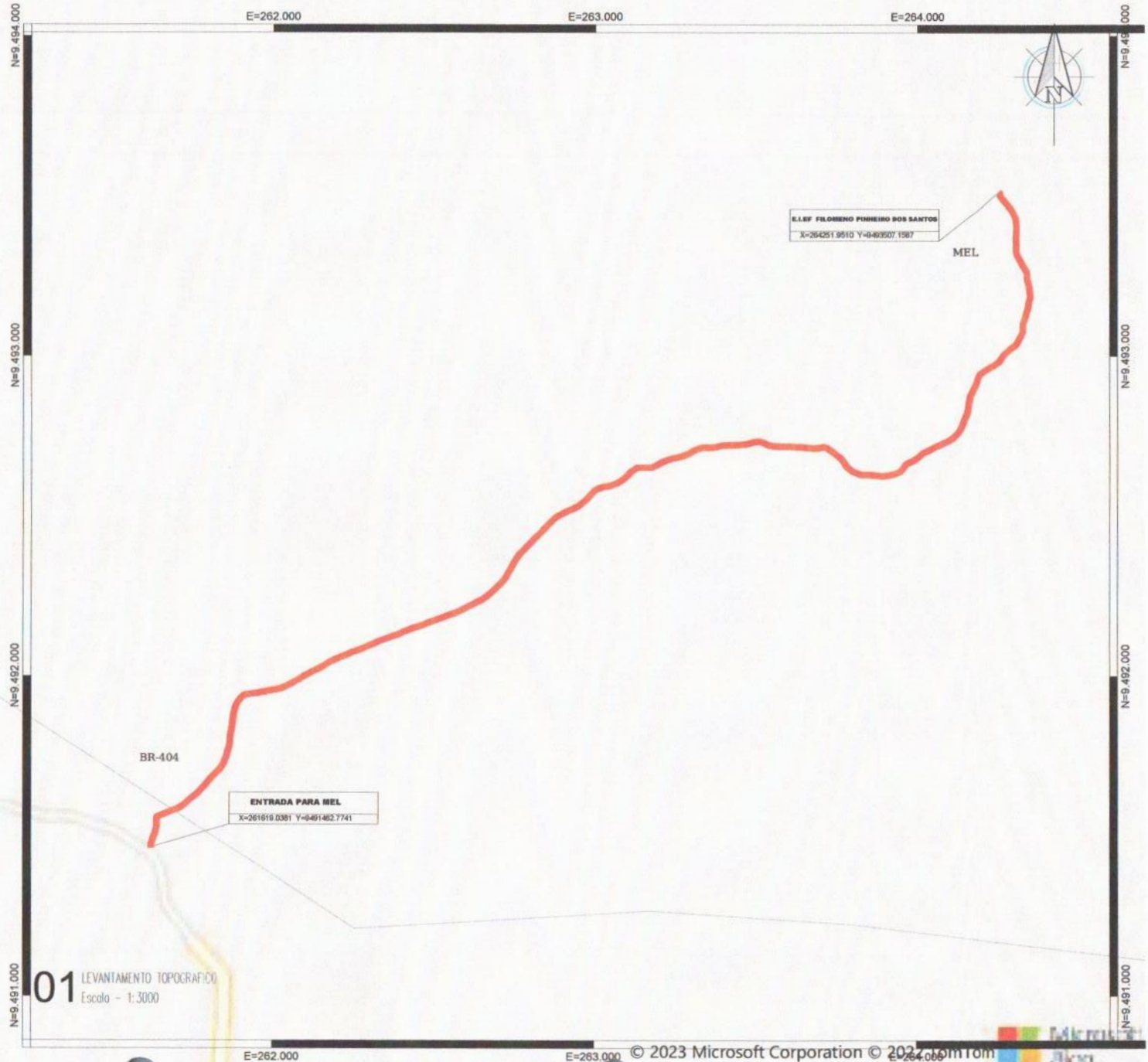
Coordenadas de Partida:  
Este:261619.0381 Norte:9491462.7741

Coordenadas de Chegada:  
Este:264251.9510 Norte:9493507.1587

Número de Paradas:02

### OBSERVAÇÕES

- Levantamento Topográfico Georreferenciado
- Mapa Elaborado pela TOPOSILVA Topografia
- Datum: SIRGAS 2000
- Meridiano de Referência : 30° W GR



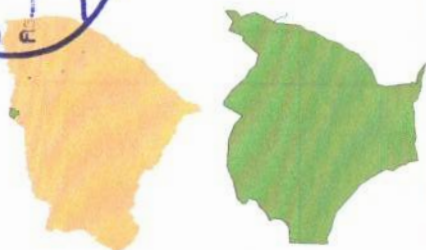




# Rota 48

NOTA: MÉDIO / FUNDAMENTAL / INFANTIL

## MAPA DE LOCALIZAÇÃO



Ceará

Poranga

Escala Gráfica



Projeção Universal Transversa de Mercator - UTM  
DATUM: SIRGAS 2000 - ZONA 24S

### CONVENÇÕES

- Limites Municipais
- Rodovias Estaduais
- Rodovias Federais
- Ponto Georreferenciado
- Paradas
- Rotas Escolares
- Centroide do Distrito

Especificações / Trecho  
**MEL / BR-404**

### DESCRIÇÃO

Extensão da Rota Ida/Volta: 7,8km

Coordenadas de Partida:

Este:261619.0381      Norte:9491462.7741

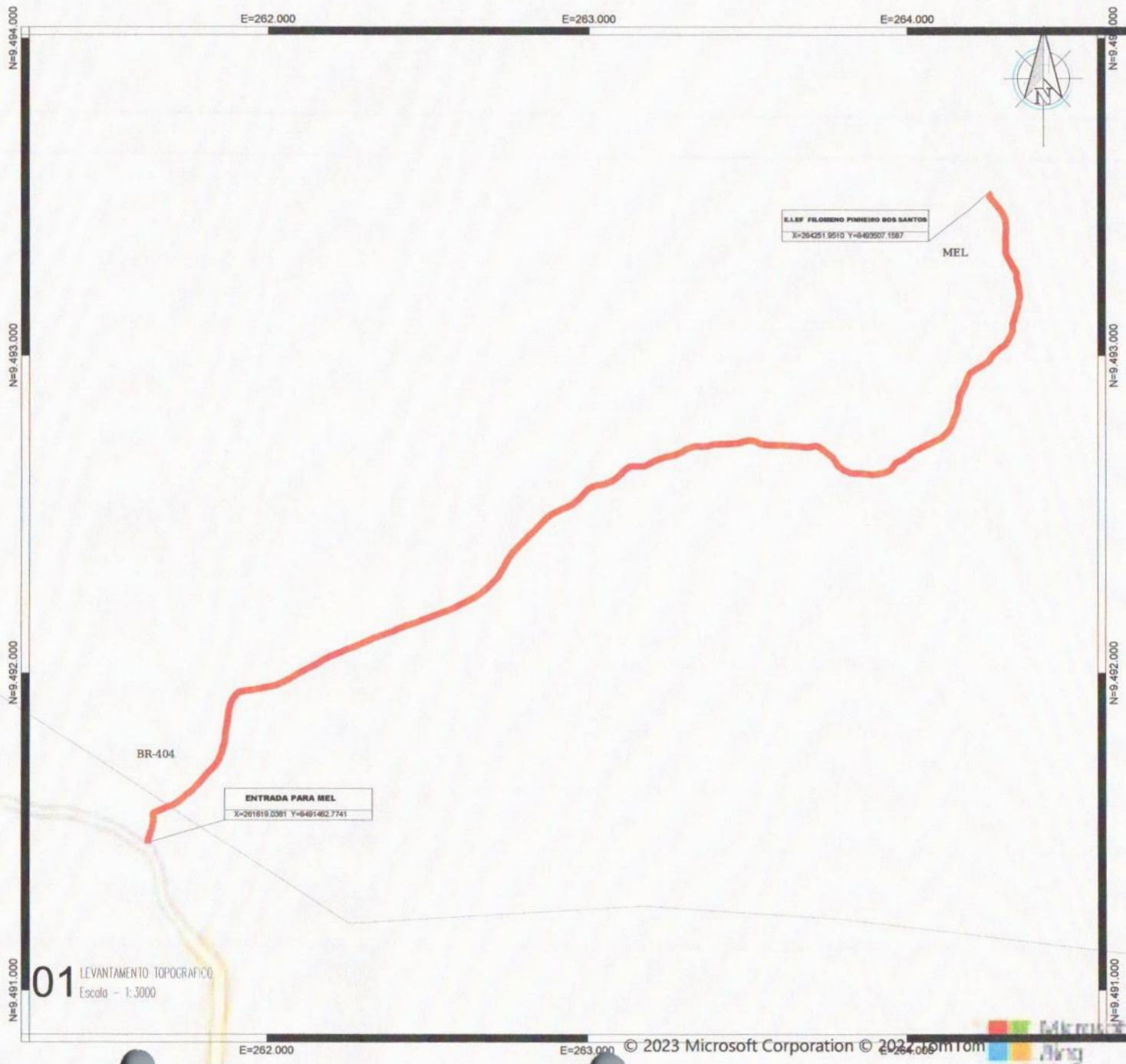
Coordenadas de Chegada:

Este:264251.9510      Norte:9493507.1587

Número de Paradas:02

### OBSERVAÇÕES

- Levantamento Topográfico Georreferenciado
- Mapa Elaborado pela TOPOSILVA Topografia
- Datum: SIRGAS 2000
- Meridiano de Referência: 39° W GR









# Rota 49

INTEGRAL: MEDIO  
MAPA DE LOCALIZAÇÃO



Ceará Poranga

Escala Gráfica



Projeção Universal Transversa de Mercator - UTM  
DATUM: SIRGAS 2000 - ZONA 24S

## CONVENÇÕES

- Limites Municipais
- Rodovias Estaduais
- Rodovias Federais
- Paradas
- Rotas Escolares
- Centroide do Distrito
- Ponto Georreferenciado

## Especificações / Trecho

PORCOS / POTENCIA / BAIXA DO JUÁ /  
DESCOBERTA / CABOCLO / SEDE

## DESCRIÇÃO

Extensão da Rota Ida/Volta: 49,8km

Coordenadas de Partida:

Este:274131.7590 Norte:9487361.1629

Coordenadas de Chegada:

Este:285218.4401 Norte:9474537.3401

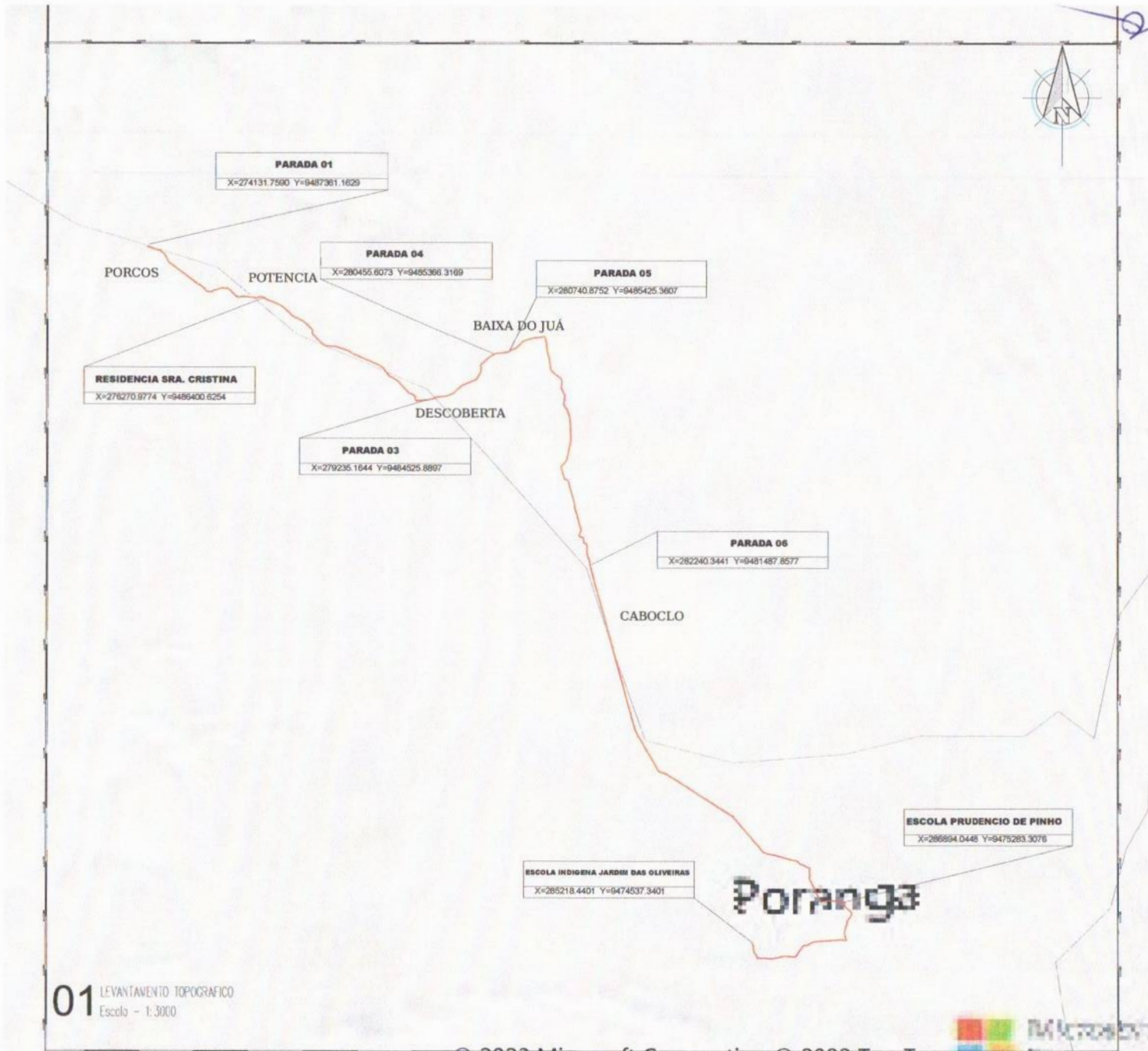
Número de Paradas:08

## OBSERVAÇÕES

- Levantamento Topográfico Georreferenciado
- Mapa Elaborado pela TOPOGILVA Topografia
- Datum: SIRGAS 2000
- Meridiano de Referência: 30° W GR



01 LEVANTAMENTO TOPOGRAFICO  
Escala - 1:3000





# Rota 50

MANHÃ: FUNDAMENTAL / INFANTIL

## MAPA DE LOCALIZAÇÃO



Ceará

Poranga

Escala Gráfica



Projeção Universal Transversa de Mercator - UTM  
DATUM: SIRGAS 2000 - ZONA 24S

### CONVENÇÕES

- Limites Municipais
- Rodovias Estaduais
- Rodovias Federais
- Paradas
- Rotas Escolares
- Centro do Distrito
- Ponto Georreferenciado

Especificações / Trecho  
SITIO NOVO / SALDOSO / CAJUEIRO /  
CACHOEIRA GRANDE

### DESCRIÇÃO

Extensão da Rota Ida/Volta: 31,6km

Coordenadas de Partida:

Este: 268028.8606 Norte:9486525.1652

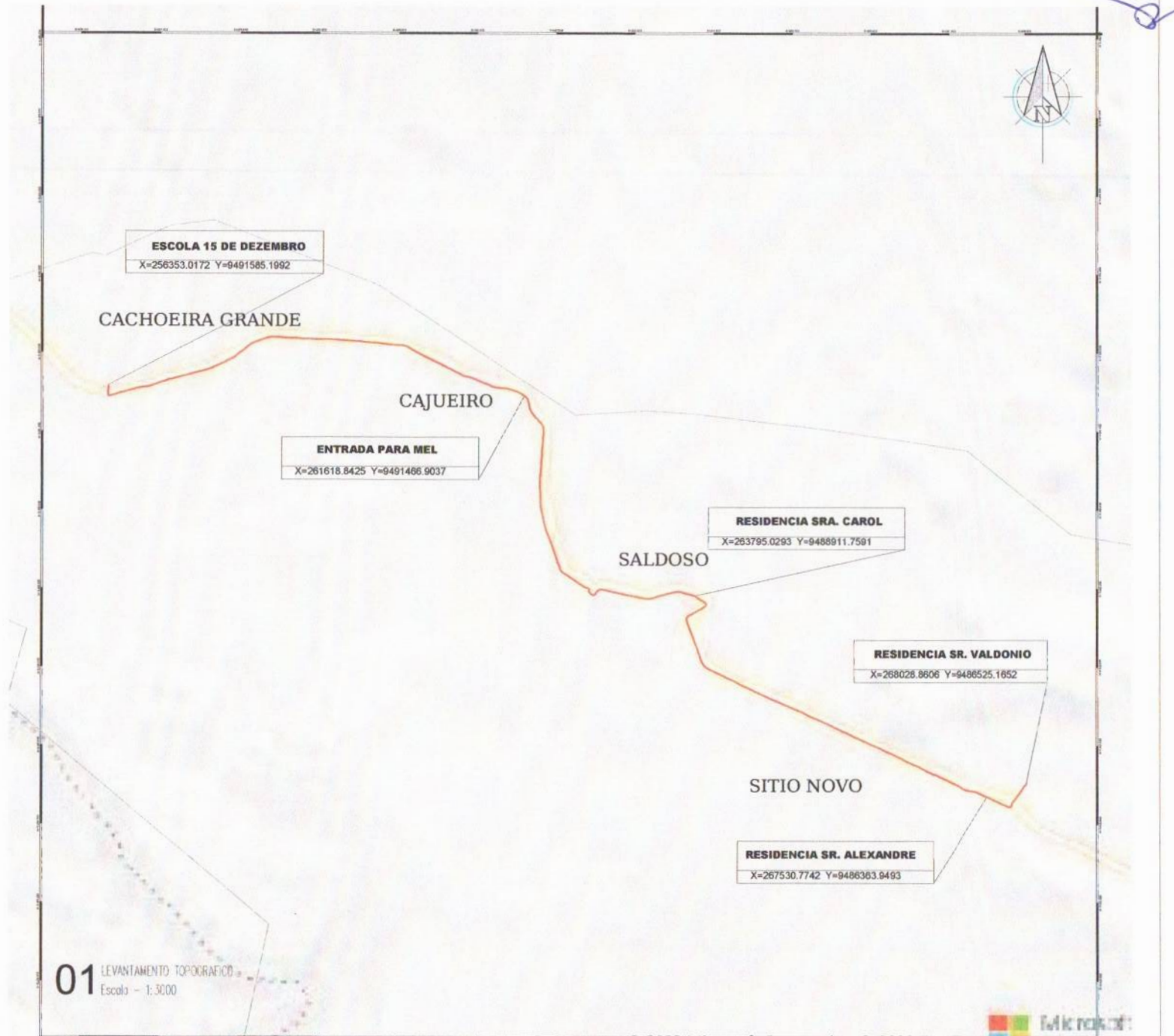
Coordenadas de Chegada:

Este:256353.0172 Norte:9491585.1992

Número de Paradas:05

### OBSERVAÇÕES

- Levantamento Topográfico Georreferenciado
- Mapa Elaborado pela TOPOGILVA Topografia
- Datum: SIRGAS 2000
- Meridiano de Referência : 39° W GR



01 LEVANTAMENTO TOPOGRAFICO  
Escala - 1:3000






# Rota 51

TARDE: FUNDAMENTAL / INFANTIL

MAPA DE LOCALIZAÇÃO



Ceará

Poranga

Escola Gráfica



Projeção Universal Transversa de Mercator - UTM  
DATUM: SIRGAS 2000 - ZONA 24S

## CONVENÇÕES

- Limites Municipais
- Rodovias Estaduais
- Rodovias Federais
- Ponto Georreferenciado
- Paradas
- Rotas Escolares
- Centroide do Distrito

Especificações / Trecho

SITIO NOVO / SALDOSO / CAJUEIRO /  
CACHOEIRA GRANDE

## DESCRIÇÃO

Extensão da Rota Ida/Volta: 31,6km

Coordenadas de Partida:

Este: 268028.8606 Norte: 9486525.1652

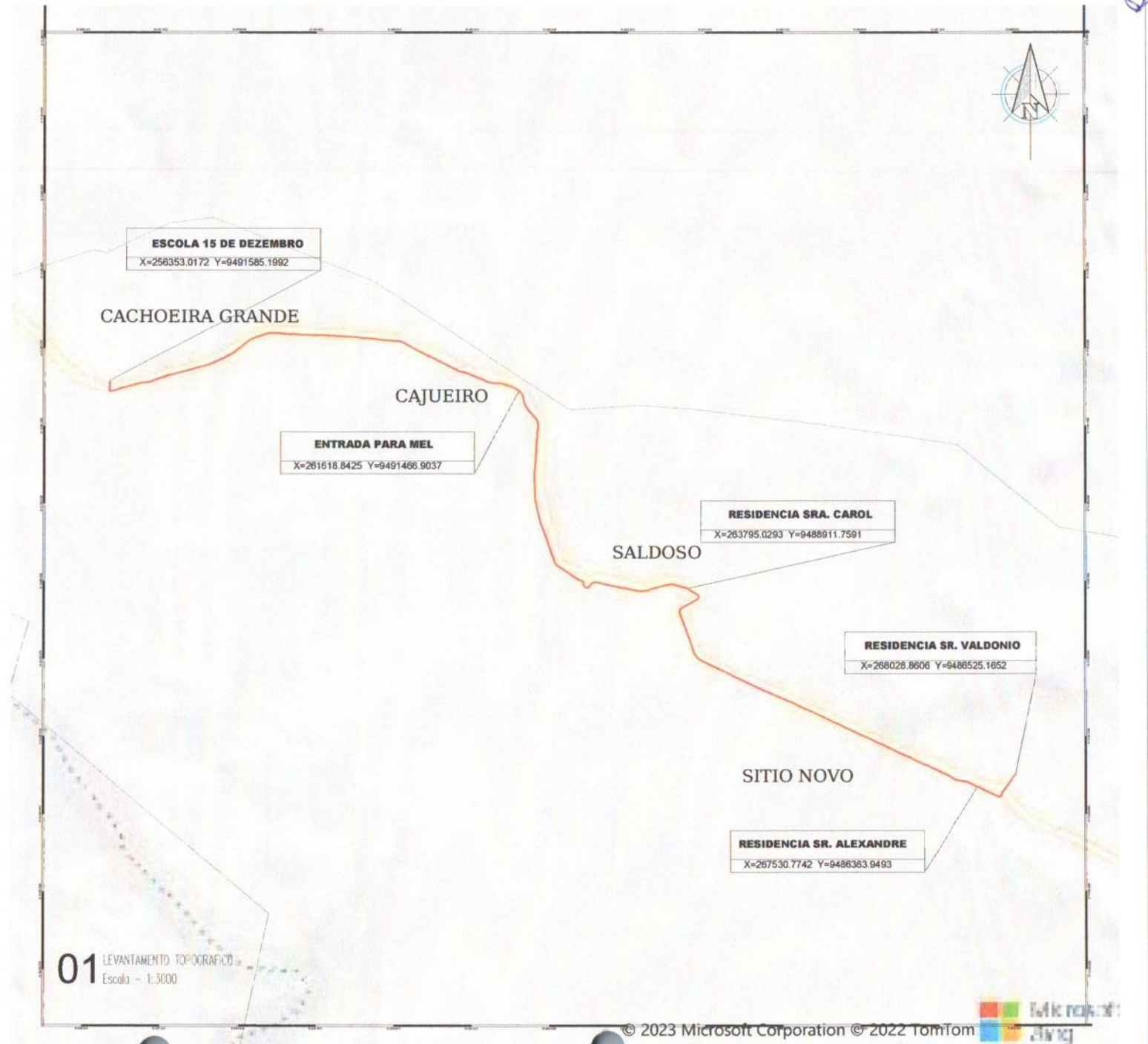
Coordenadas de Chegada:

Este: 256353.0172 Norte: 9491585.1992

Número de Paradas: 05

## OBSERVAÇÕES

- Levantamento Topográfico Georreferenciado
- Mapa Elaborado pela TOPOSILVA Topografia
- Datum: SIRGAS 2000
- Meridiano de Referência: 39° W GR






526

# Rota 52

NOITE: MEDIO

MAPA DE LOCALIZAÇÃO



Ceará

Poranga

Escala Gráfica



Projeção Universal Transversa de Mercator - UTM  
DATUM: SIRGAS 2000 - ZONA 24S

### CONVENÇÕES

- Limites Municipais
- Rodovias Estaduais
- Rodovias Federais
- Ponto Georreferenciado
- Paradas
- Rotas Escolares
- Centro do Distrito

Especificações / Trecho  
SÍTIO NOVO / SALDOSO / CAJUEIRO /  
CACHOEIRA GRANDE

### DESCRIÇÃO

Extensão da Rota Ida/Volta: 31,6km

Coordenadas de Partida:

Este: 268028.8606    Norte: 9486525.1652

Coordenadas de Chegada:

Este: 256353.0172    Norte: 9491585.1992

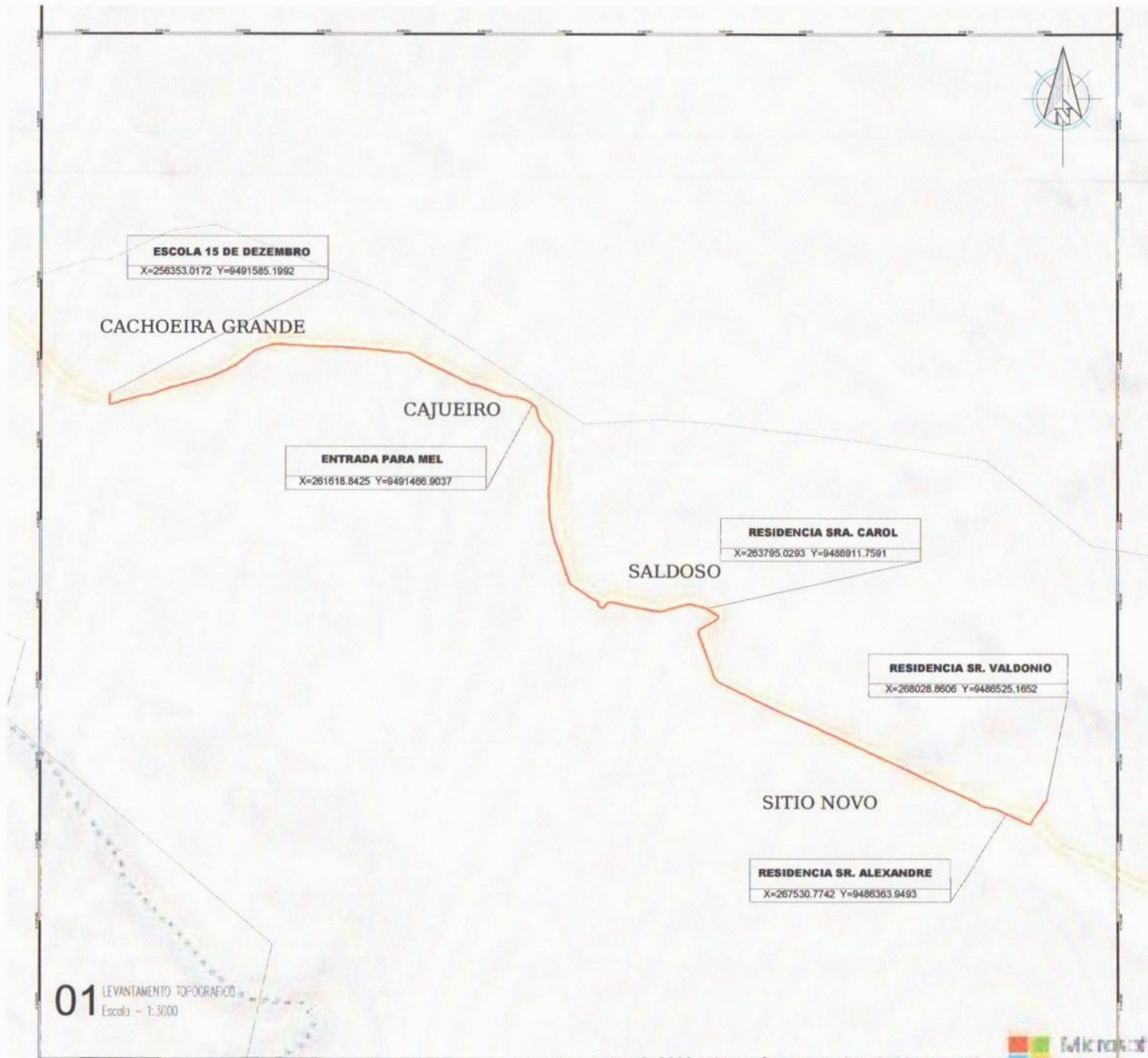
Número de Paradas: 05

### OBSERVAÇÕES

- Levantamento Topográfico Georreferenciado
- Mapa Elaborado pela TOPOGILVA Topografia
- Datum: SIRGAS 2000
- Meridiano de Referência: 39° W.G.R



01 LEVANTAMENTO TOPOGRAFICO  
Escala - 1:3000



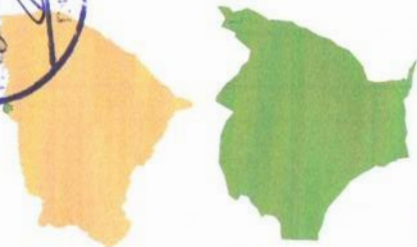






# Rota 53

MANHÃ: FUNDAMENTAL / INFANTIL  
MAPA DE LOCALIZAÇÃO



Ceará Paraíba

Escala Gráfica



Projeção Universal Transversa de Mercator - UTM  
DATUM: SIRGAS 2000 - ZONA 24S

## CONVENÇÕES

- Limites Municipais
- Rodovias Estaduais
- Rodovias Federais
- Ponto Georreferenciado
- Paradas
- Rotas Escolares
- Centróide do Distrito

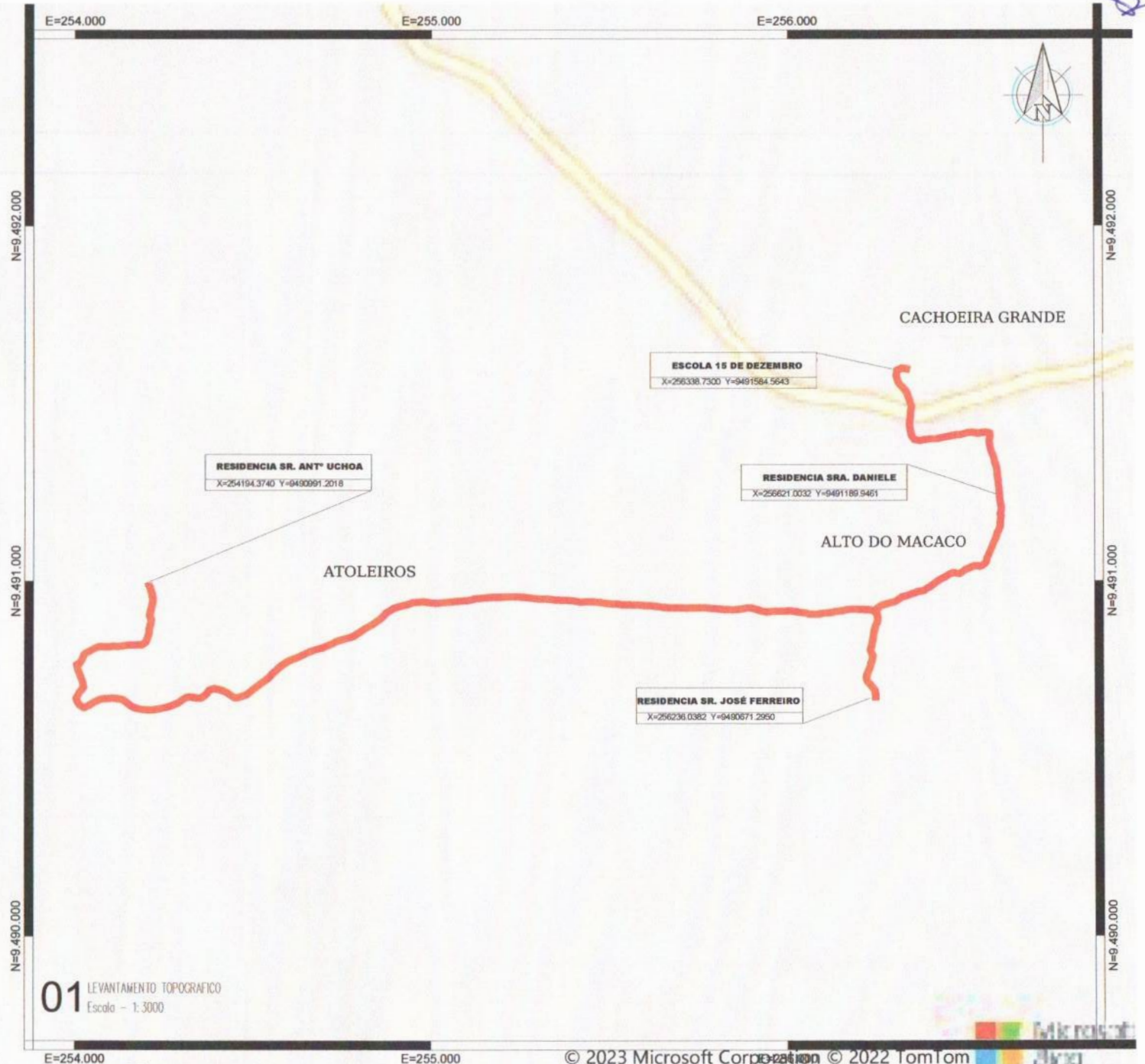
Especificações / Trecho  
ATOLEIROS / ALTO DO MACACO /  
CACHOEIRA GRANDE

## DESCRIÇÃO

Extensão da Rota Ida/Volta: 9,2km  
 Coordenadas de Partida:  
 Este:254194.3740 Norte:9490991.2018  
 Coordenadas de Chegada:  
 Este:256338.7300 Norte:9491584.5643  
 Número de Paradas:04

## OBSERVAÇÕES

- Levantamento Topográfico Georreferenciado
- Mapa Elaborado pela TOPOSILVA Topografia
- Datum: SIRGAS 2000
- Meridiano de Referência : 39° W.GR



01 LEVANTAMENTO TOPOGRAFICO  
Escala - 1:3000

E=254.000 E=255.000 E=256.000

© 2023 Microsoft Corporation © 2022 TomTom

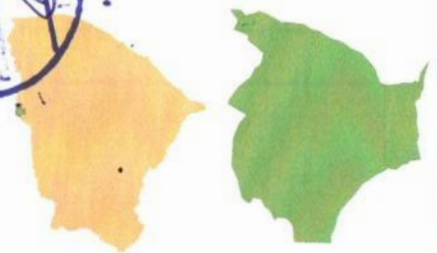




530

# Rota 54

TARDE: FUNDAMENTAL / INFANTIL  
MAPA DE LOCALIZAÇÃO



Ceará Poranga



Projeção Universal Transversa de Mercator - UTM  
DATUM: SIRGAS 2000 - ZONA 24S

## CONVENÇÕES

- Limites Municipais
- Rodovias Estaduais
- Rodovias Federais
- Ponto Georreferenciado
- Paradas
- Rotas Escolares
- Centroides do Distrito

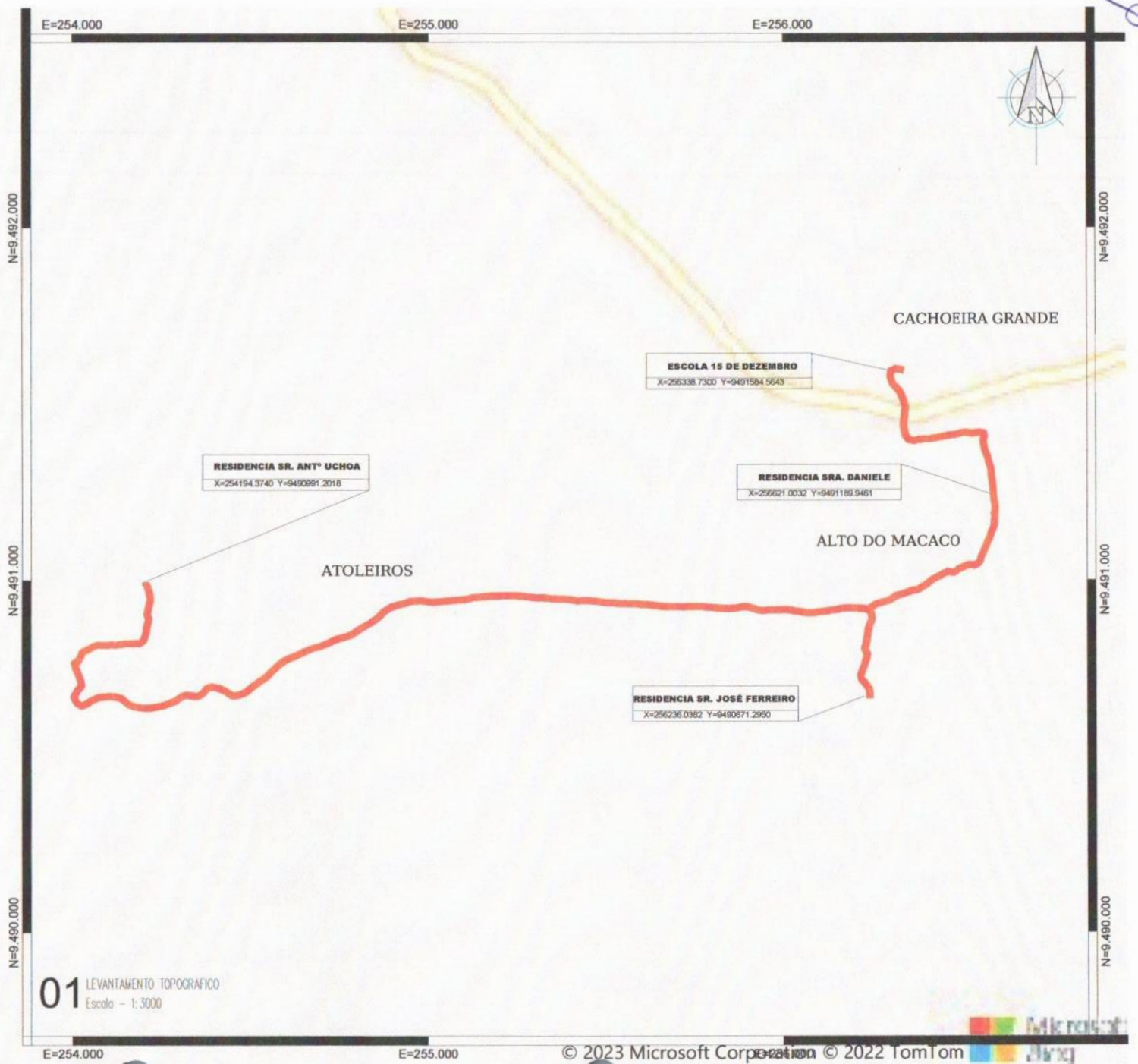
Especificações / Trecho  
ATOLEIROS / ALTO DO MACACO /  
CACHOEIRA GRANDE

## DESCRIÇÃO

Extensão da Rota Ida/Volta: 9,2km  
 Coordenadas de Partida:  
 Este:254194.3740 Norte:9490991.2018  
 Coordenadas de Chegada:  
 Este:256338.7300 Norte:9491584.5643  
 Número de Paradas:04


## OBSERVAÇÕES

- Levantamento Topográfico Georreferenciado
- Mapa Elaborado pelo TOPOGILVA Topografia
- Datum: SIRGAS 2000
- Meridiano de Referência: 39° W.GR



01 LEVANTAMENTO TOPOGRAFICO  
Escala - 1:3000






# Rota 55

NOITE: MEDIO

MAPA DE LOCALIZAÇÃO



Ceará

Poranga

Escala Gráfica



Projeção Universal Transversa de Mercator - UTM  
DATUM: SIRGAS 2000 - ZONA 24S

### CONVENÇÕES

- Limites Municipais
- Rodovias Estaduais
- Rodovias Federais
- Ponto Georreferenciado
- Paradas
- Rotas Escolares
- Centroide do Distrito

Especificações / Trecho  
**ATOLEIROS / ALTO DO MACACO /  
CACHOEIRA GRANDE**

### DESCRIÇÃO

Extensão da Rota Ida/Volta: 9,2km

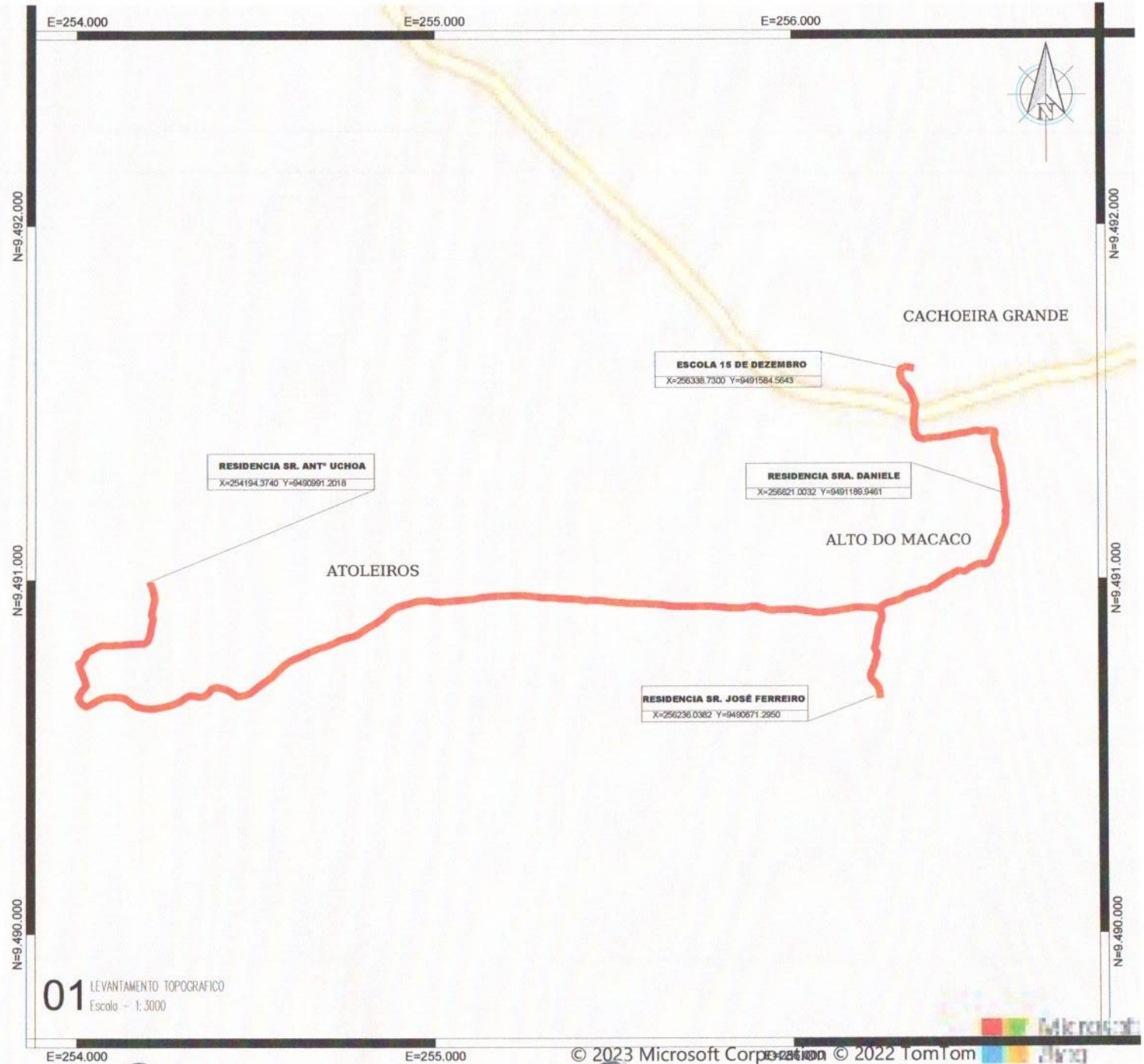
Coordenadas de Partida:  
Este:254194.3740 Norte:9490991.2018

Coordenadas de Chegada:  
Este:256338.7300 Norte:9491584.5643

Número de Paradas:04

### OBSERVAÇÕES

- Levantamento Topográfico Georreferenciado
- Mapa Elaborado pela TOPOSILVA Topografia
- Datum: SIRGAS 2000
- Meridiano de Referência : 30° W GR







# Rota 56

MANHÃ: FUNDAMENTAL / INFANTIL  
MAPA DE LOCALIZAÇÃO



Ceará

Poranga

Escala Gráfica



Projeção Universal Transversa de Mercator - UTM  
DATUM: SIRGAS 2000 - ZONA 24S

## CONVENÇÕES

- Limites Municipais
- Rodovias Estaduais
- Rodovias Federais
- Ponto Georreferenciado
- Paradas
- Rotas Escolares
- Centro do Distrito

Especificações / Trecho  
BAIXA GRANDE / CACHOEIRA GRANDE

## DESCRIÇÃO

Extensão da Rota Ida/Volta: 16,6km

Coordenadas de Partida:

Este:258006.6967    Norte:9486990.8798

Coordenadas de Chegada:

Este:256335.6793    Norte:9491587.9671

Número de Paradas:03

## OBSERVAÇÕES

- Levantamento Topográfico Georreferenciado
- Mapa Elaborado pela TOPOGILVA Topografia
- Datum: SIRGAS 2000
- Meridiano de Referência - 39° WGR



01 LEVANTAMENTO TOPOGRAFICO  
Escala - 1:3000






536

# Rota 57

FASE: FUNDAMENTAL / INFANTIL

MAPA DE LOCALIZAÇÃO



Ceará

Poranga

Escala Gráfica



Projeção Universal Transversa de Mercator - UTM  
DATUM: SIRGAS 2000 - ZONA 24S

## CONVENÇÕES

- Limites Municipais
- Rodovias Estaduais
- Rodovias Federais
- Ponto Georreferenciado
- Paradas
- Rotas Escolares
- Centroides do Distrito

Especificações / Trecho

BAIXA GRANDE / CACHOEIRA GRANDE

## DESCRIÇÃO

Extensão da Rota Ida/Volta: 16,6km

Coordenadas de Partida:

Este:258006.6967 Norte:9486990.8798

Coordenadas de Chegada:

Este:256335.6793 Norte:9491587.9671

Número de Paradas:03

## OBSERVAÇÕES

- Levantamento Topográfico Georreferenciado
- Mapa Elaborado pela TOPOSILVA Topografia
- Datum: SIRGAS 2000
- Meridiano de Referência : 39° W.GR





# Rota 58

MANHÃ: FUNDAMENTAL / INFANTIL

MAPA DE LOCALIZAÇÃO



Ceará

Poranga

Escala Gráfica



Projeção Universal Transversa de Mercator - UTM  
DATUM: SIRGAS 2000 - ZONA 24S

## CONVENÇÕES

- Limites Municipais
- Rodovias Estaduais
- Rodovias Federais
- Ponto Georreferenciado
- Paradas
- Rotas Escolares
- Centroide do Distrito

Especificações / Trecho  
**BONEL / ARRAIAL**

## DESCRIÇÃO

Extensão da Rota Ida/Volta: 10,7km

Coordenadas de Partida:

Este: 258869.5957    Norte: 9480857.3685

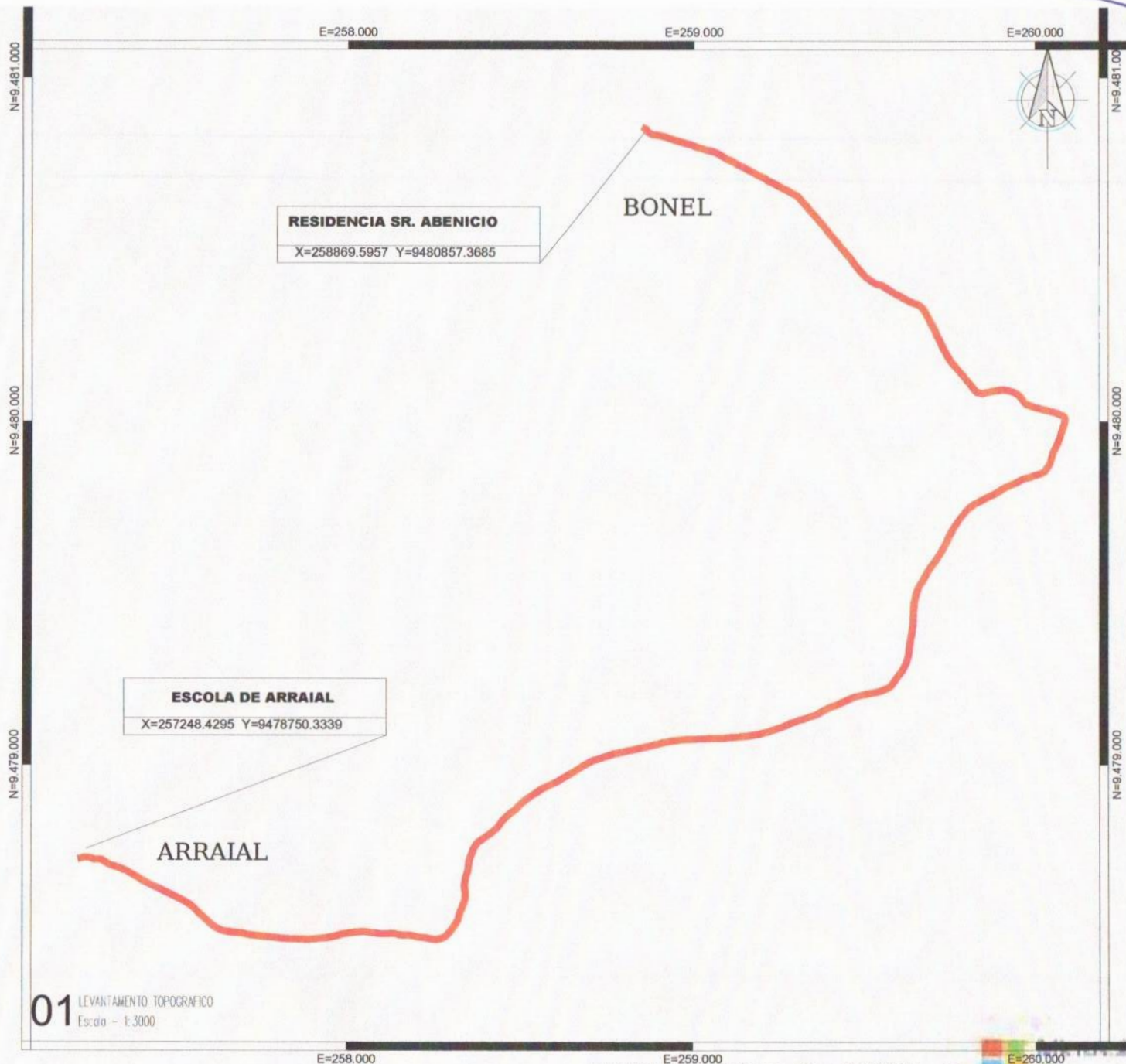
Coordenadas de Chegada:

Este: 257248.4295    Norte: 9478750.3339

Número de Paradas: 02

## OBSERVAÇÕES

- Levantamento Topográfico Georreferenciado
- Mapa Elaborado pela TOPOSILVA Topografia
- Datum: SIRGAS 2000
- Meridiano de Referência: 39° W GR



01 LEVANTAMENTO TOPOGRAFICO  
Escala - 1:3000

E=258.000

E=259.000

E=260.000

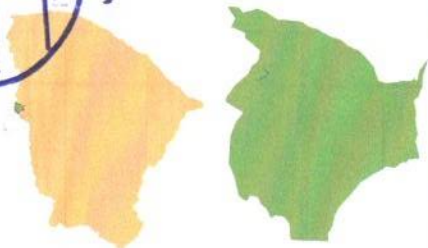




# Rota 59

TARDE: MEDIO / FUNDAMENTAL

MAPA DE LOCALIZAÇÃO



Ceará

Poranga

Escala Gráfica



Projeção Universal Transversa de Mercator - UTM  
DATUM: SIRGAS 2000 - ZONA 24S

## CONVENÇÕES

- Limites Municipais
- Rodovias Estaduais
- Rodovias Federais
- Ponto Georreferenciado
- Paradas
- Rotas Escolares
- Centroe do Distrito

Especificações / Trecho

BONEL / ARRAIAL

## DESCRIÇÃO

Extensão da Rota Ida/Volta: 10,7km

Coordenadas de Partida:

Este:258869.5957 Norte:9480857.3685

Coordenadas de Chegada:

Este:257248.4295 Norte:9478750.3339

Número de Paradas:02

## OBSERVAÇÕES

- Levantamento Topográfico Georreferenciado
- Mapa Elaborado pela TOPOSILVA Topografia
- Datum: SIRGAS 2000
- Meridiano de Referência: 39° W GR



01 LEVANTAMENTO TOPOGRAFICO  
Escala - 1:3000

E=258.000

E=259.000

E=260.000







# Rota 60

MANHÃ: FUNDAMENTAL / INFANTIL  
MAPA DE LOCALIZAÇÃO



Ceará Poranga

Escala Gráfica



Projeção Universal Transversa de Mercator - UTM  
DATUM: SIRGAS 2000 - ZONA 24S

## CONVENÇÕES

- Limites Municipais
- Rodovias Estaduais
- Rodovias Federais
- Ponto Georreferenciado
- Paradas
- Rotas Escolares
- Centroide do Distrito

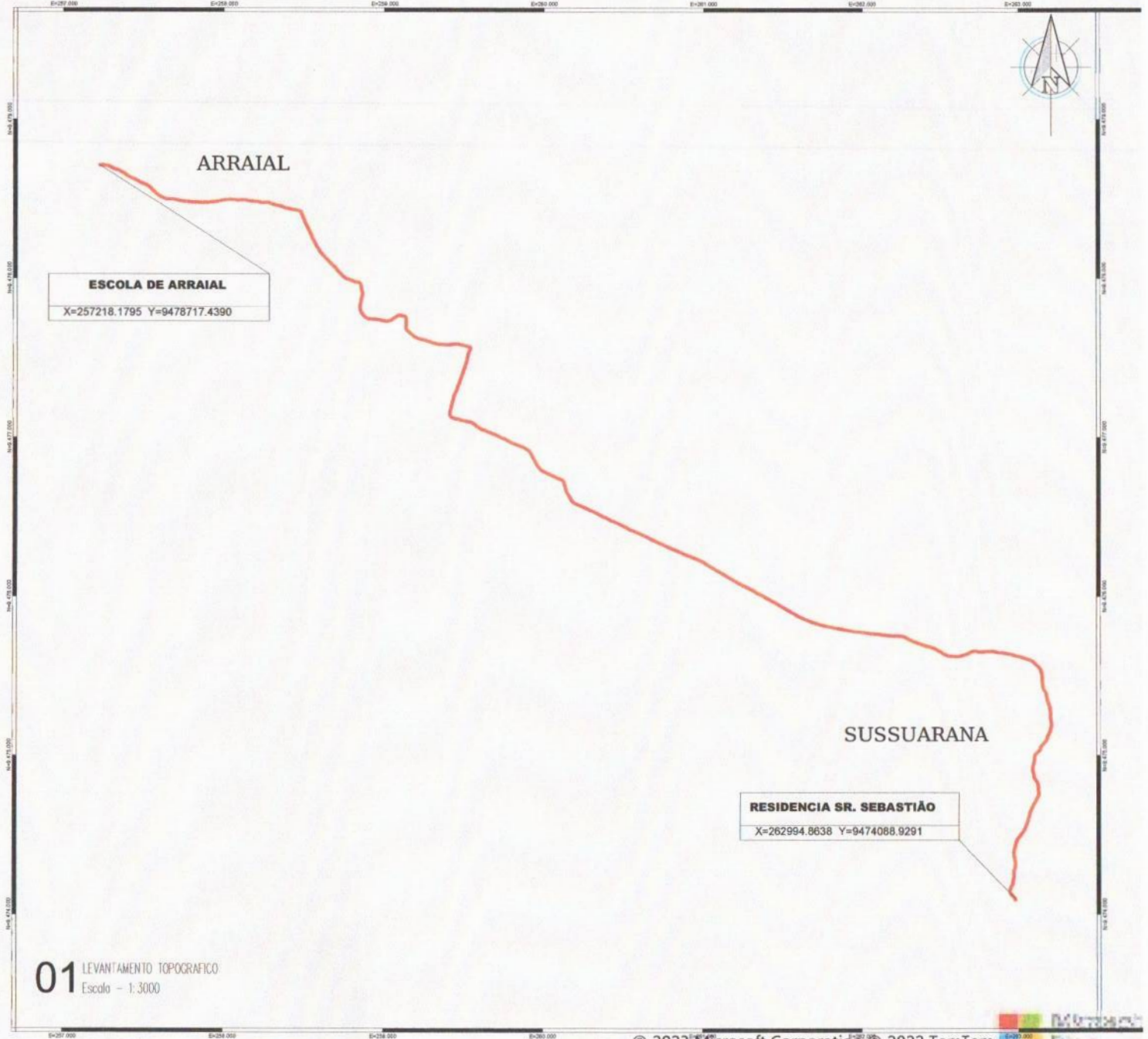
Especificações / Trecho  
SUSSUARANA / ARRAIAL

## DESCRIÇÃO

Extensão da Rota Ida/Volta: 18,4km  
 Coordenadas de Partida:  
 Este:262994.8638 Norte:9474088.9291  
 Coordenadas de Chegada:  
 Este:257218.1795 Norte:9478717.4390  
 Número de Paradas:02

## OBSERVAÇÕES

-Levantamento Topográfico Georreferenciado  
 -Mapa Elaborado pela TOPOSILVA Topografia  
 -Datum: SIRGAS 2000  
 -Meridiano de Referência: 35° W.G.R



01 LEVANTAMENTO TOPOGRAFICO  
Escala - 1:3000






# Rota 61

PARDE: FUNDAMENTAL / INFANTIL

MAPA DE LOCALIZAÇÃO



Ceará

Poranga

Escala Gráfica



Projeção Universal Transversa de Mercator - UTM  
DATUM: SIRGAS 2000 - ZONA 24S

## CONVENÇÕES

- Limites Municipais
- Rodovias Estaduais
- Rodovias Federais
- Ponto Georreferenciado
- Paradas
- Rotas Escolares
- Centroido do Distrito

Especificações / Trecho  
SUSSUARANA / ARRAIAL

## DESCRIÇÃO

Extensão da Rota Ida/Volta: 18,4km

Coordenadas de Partida:

Este: 262994.8638 Norte: 9474088.9291

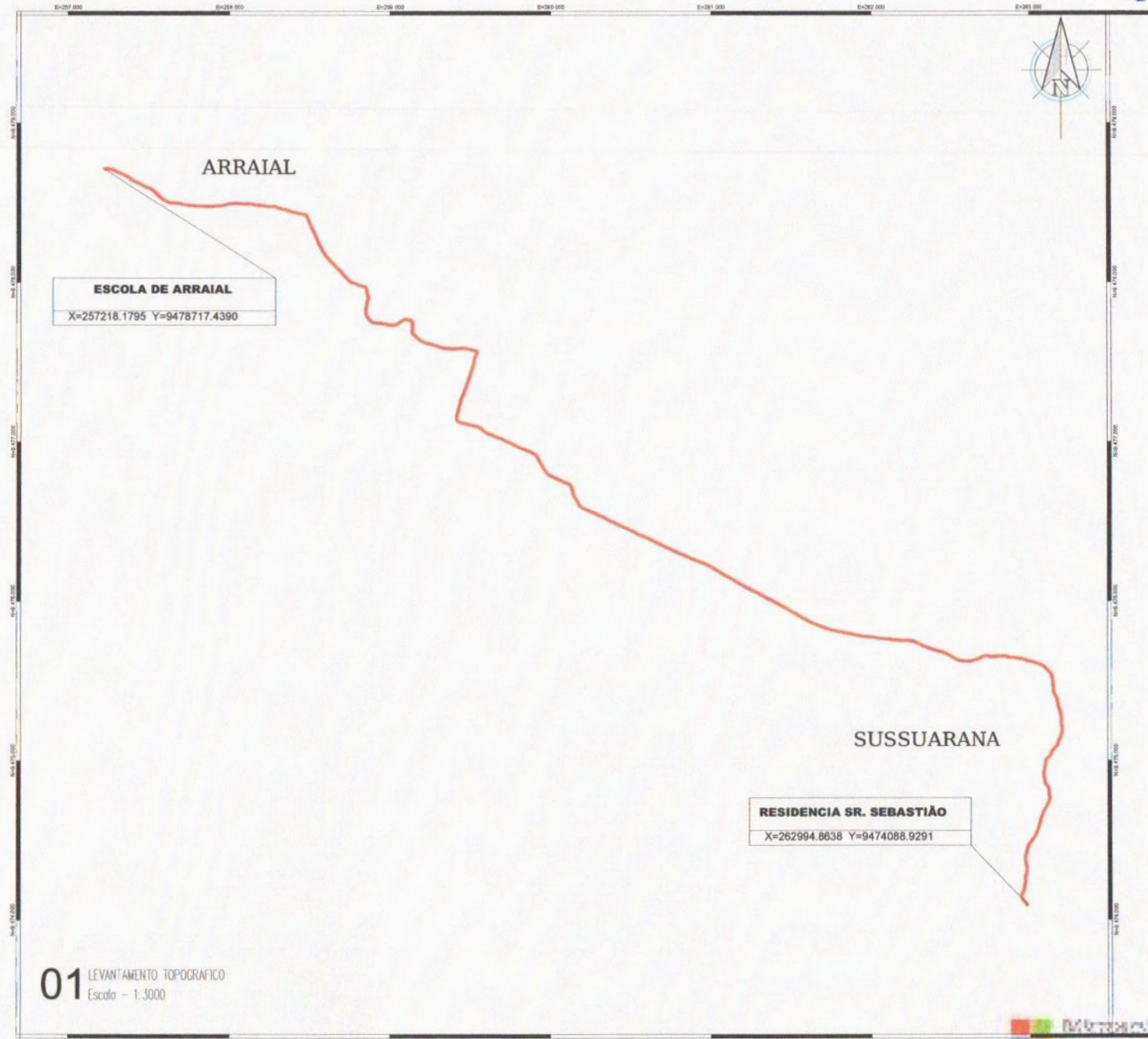
Coordenadas de Chegada:

Este: 257218.1795 Norte: 9478717.4390

Número de Paradas: 02

## OBSERVAÇÕES

- Levantamento Topográfico Georreferenciado
- Mapa Elaborado pela TOPOFILVA Topografia
- Datum: SIRGAS 2000
- Meridiano de Referência: 39° W GR

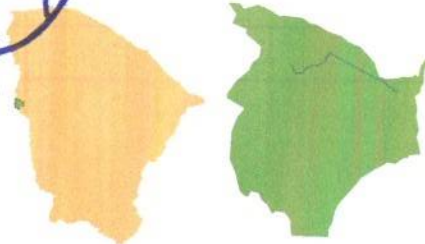


01 LEVANTAMENTO TOPOGRAFICO  
Escala - 1:3000



# Rota 62

TARDE: FUNDAMENTAL / INFANTIL  
MAPA DE LOCALIZAÇÃO



Ceará Poranga

Escala Gráfica



Projeção Universal Transversa de Mercator - UTM  
DATUM: SIRGAS 2000 - ZONA 24S

## CONVENÇÕES

- Limites Municipais
- Rodovias Estaduais
- Rodovias Federais
- Ponto Georreferenciado
- Paradas
- Rotas Escolares
- Centroide do Distrito

## Especificações / Trecho

ARAPUÁ / CIPÓ / PEDRA RACHADA /  
TANGARELA / SEDE

## DESCRIÇÃO

Extensão da Rota Ida/Volta: 61,4km

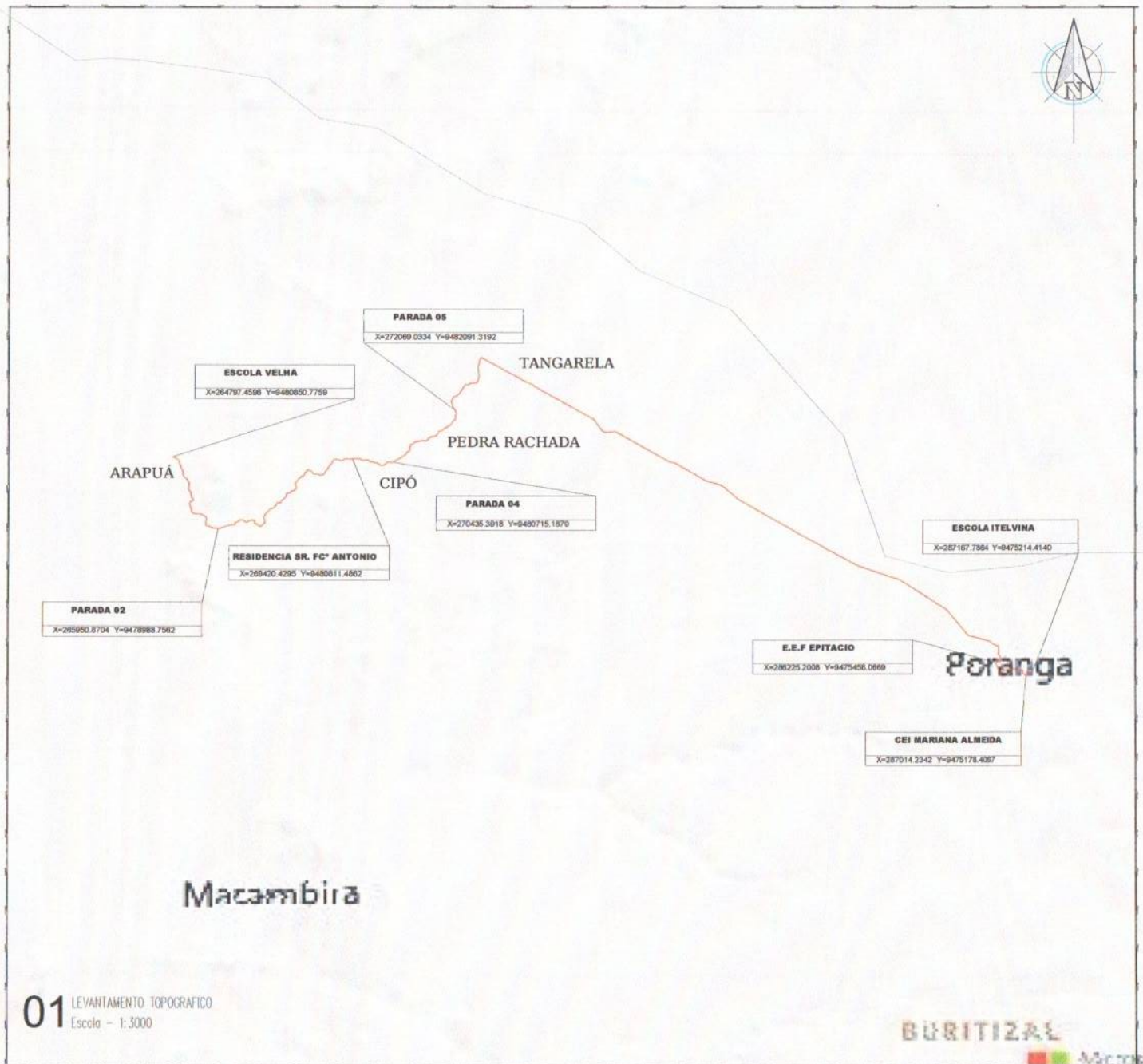
Coordenadas de Partida:  
Este:264797.4596 Norte:9480850.7759

Coordenadas de Chegada:  
Este:287167.7864 Norte:9475214.4140

Número de Paradas:08

## OBSERVAÇÕES

- Levantamento Topográfico Georreferenciado
- Mapa Elaborado pela TOPOSILVA Topografia
- Datum: SIRGAS 2000
- Meridiano de Referência: 39° W.GR



01 LEVANTAMENTO TOPOGRAFICO  
Escala - 1:3000

BURITIZAL



518

# Rota 63

MANHÃ: ESPECIAL  
MAPA DE LOCALIZAÇÃO



Ceará

Poranga

Escala Gráfica



Projeção Universal Transversa de Mercator - UTM  
DATUM: SIRGAS 2000 - ZONA 24S

## CONVENÇÕES

- Limites Municipais
- Rodovias Estaduais
- Rodovias Federais
- Ponto Georreferenciado
- Paradas
- Rotas Escolares
- Centro de Distrito

Especificações / Trecho  
SEDE

## DESCRIÇÃO

Extensão da Rota Ida/Volta: 4,8km

Coordenadas de Partida:

Este: 286130.5030    Norte: 9474391.5088

Coordenadas de Chegada:

Este: 287171.1669    Norte: 9475220.0778

Número de Paradas: 03

## OBSERVAÇÕES

- Levantamento Topográfico Georreferenciado
- Mapa Elaborado pela TOPOGILVA Topografia
- Datum: SIRGAS 2000
- Meridiano de Referência: 39° W GR



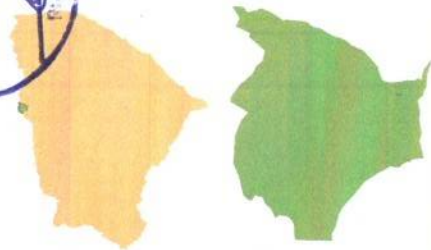
01 LEVANTAMENTO TOPOGRAFICO  
Escala - 1:3000



# Rota 64

MANHÃ: FUNDAMENTAL / INFANTIL

## MAPA DE LOCALIZAÇÃO



Ceará

Poranga

Escola Gráfica

Projeção Universal Transversa de Mercator - UTM

DATUM: SIRGAS 2000 - ZONA 24S

## CONVENÇÕES

- Limites Municipais
- Rodovias Estaduais
- Rodovias Federais
- Ponto Georreferenciado
- Paradas
- Rotas Escolares
- Centroide do Distrito

Especificações / Trecho  
SEDE

## DESCRIÇÃO

Extensão da Rota Ida/Volta: 2,4km

Coordenadas de Partida:

Este:286253.0089 Norte:9475555.9849

Coordenadas de Chegada:

Este:287171.1669 Norte:9475220.0778

Número de Paradas:02

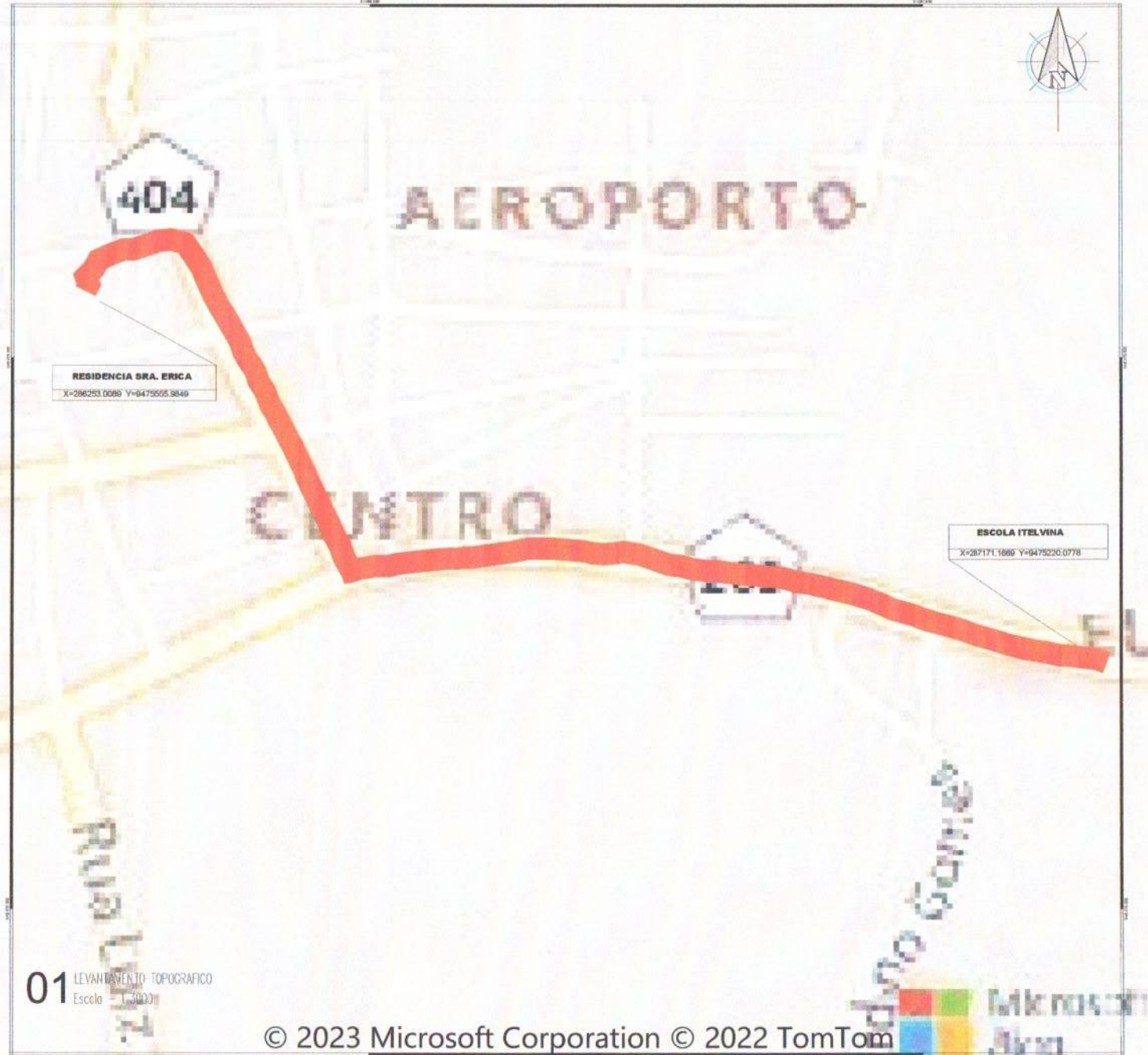
## OBSERVAÇÕES

- Levantamento Topográfico Georreferenciado
- Mapa Elaborado pela TOPOSILVA Topografia
- Datum: SIRGAS 2000
- Meridiano de Referência : 39° W.GR



01 LEVANTAMENTO TOPOGRAFICO  
Escola - 1:2000

© 2023 Microsoft Corporation © 2022 TomTom









# Rota 65

MANHÃ: FUNDAMENTAL / INFANTIL  
MAPA DE LOCALIZAÇÃO



Ceará Poranga

Escala Gráfica



Projeção Universal Transversa de Mercator - UTM  
DATUM: SIRGAS 2000 - ZONA 24S

## CONVENÇÕES

- Limites Municipais
- Rodovias Estaduais
- Rodovias Federais
- Paradas
- Rotas Escolares
- Centroide do Distrito
- Ponto Georreferenciado

Especificações / Trecho  
PORCOS / POTENCIO / DESCOBERTA / SEDE

## DESCRIÇÃO

Extensão da Rota Ida/Volta: 49,8km

Coordenadas de Partida:

Este:274126.1894 Norte:9487336.3475

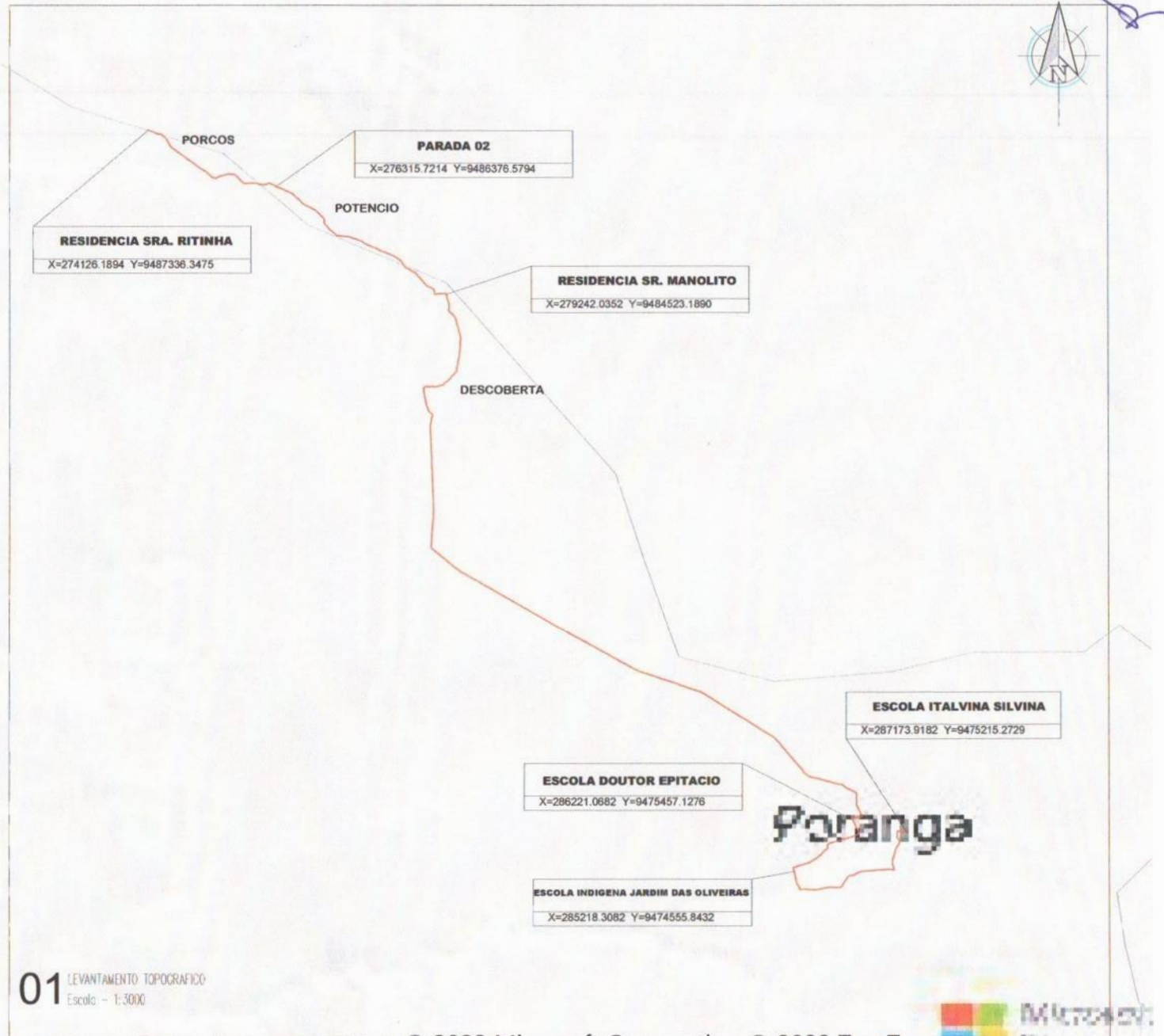
Coordenadas de Chegada:

Este:287173.9182 Norte:9475215.2729

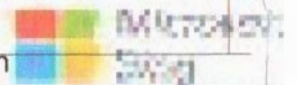
Número de Paradas:06

## OBSERVAÇÕES

- Levantamento Topográfico Georreferenciado
- Mapa Elaborado pela TOPOGILVA Topografia
- Datum: SIRGAS 2000
- Meridiano de Referência : 39° W.G.R



01 LEVANTAMENTO TOPOGRAFICO  
Escala: - 1:3000








# Rota 66

FASE: FUNDAMENTAL / INFANTIL

## MAPA DE LOCALIZAÇÃO



Ceará Poranga

Escala Gráfica



Projeção Universal Transversa de Mercator - UTM  
DATUM: SIRGAS 2000 - ZONA 24S

### CONVENÇÕES

- Limites Municipais
- Rodovias Estaduais
- Rodovias Federais
- Ponto Georreferenciado
- Paradas
- Rotas Escolares
- Centroide do Distrito

Especificações / Trecho  
PORCOS / POTENCIO / DESCOBERTA / SEDE

### DESCRIÇÃO

Extensão da Rota Ida/Volta: 49,8km

**Coordenadas de Partida:**  
Este:274126.1894    Norte:9487336.3475

**Coordenadas de Chegada:**  
Este:287173.9182    Norte:9475215.2729


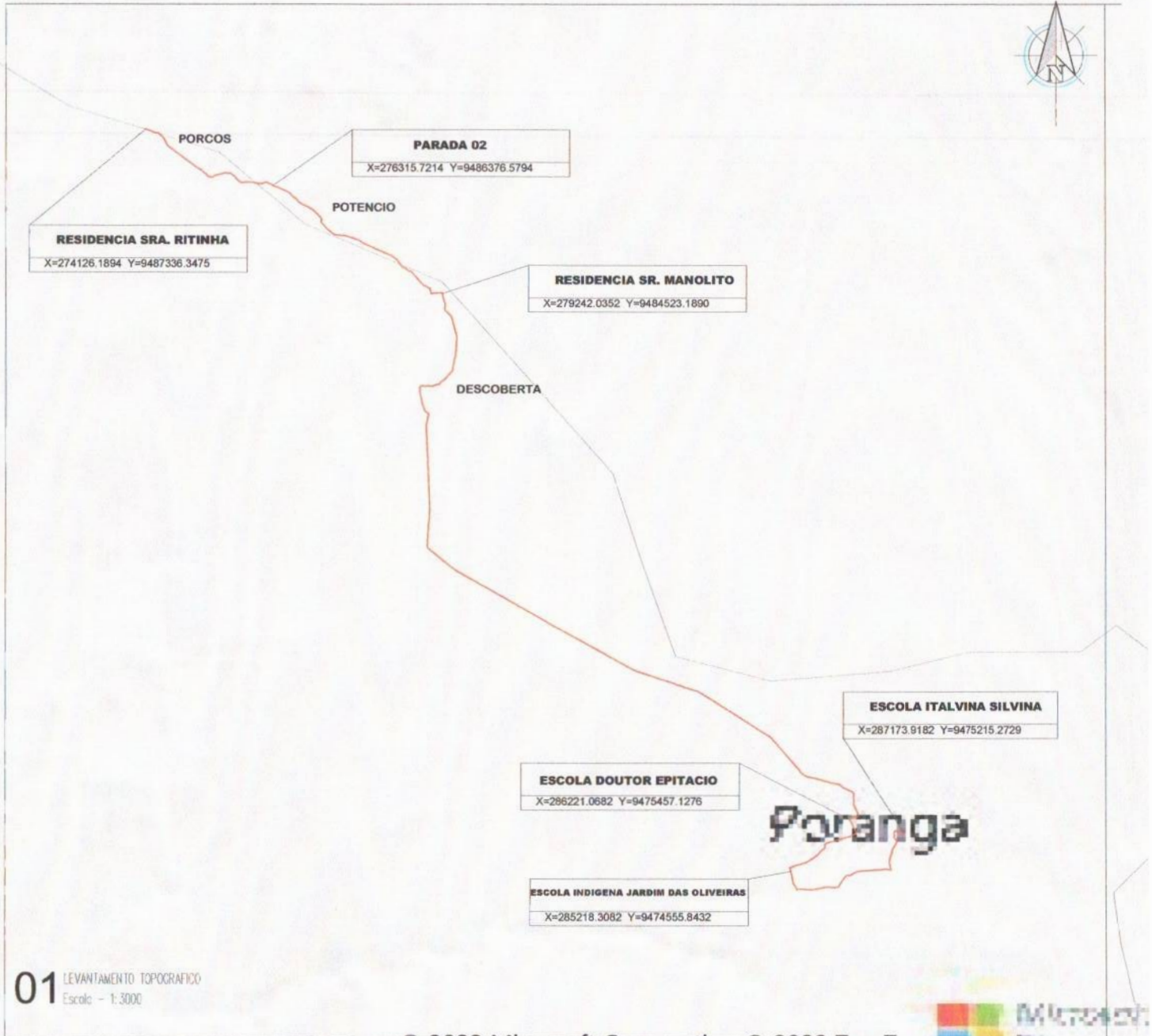
Número de Paradas:06

### OBSERVAÇÕES

- Levantamento Topográfico Georreferenciado
- Mapa Elaborado pela TOPOSILVA Topografia
- Datum: SIRGAS 2000
- Meridiano de Referência: 39° W.GR



01 LEVANTAMENTO TOPOGRAFICO  
Escala - 1:3000








# Rota 67

TARDE: FUNDAMENTAL  
MAPA DE LOCALIZAÇÃO



Ceará

Poranga

Escala Gráfica



Projeção Universal Transversa de Mercator - UTM  
DATUM: SIRGAS 2000 - ZONA 24S

## CONVENÇÕES

- Limites Municipais
- Rodovias Estaduais
- Rodovias Federais
- Ponto Georreferenciado
- Paradas
- Rotas Escolares
- Centroide do Distrito

Especificações / Trecho  
DESCOBERTA / BAIXA DO JUÁ / CABOCLO / SEDE

## DESCRIÇÃO

Extensão da Rota Ida/Volta: 32,6km

Coordenadas de Partida:

Este: 279238.4091    Norte: 9484515.7090

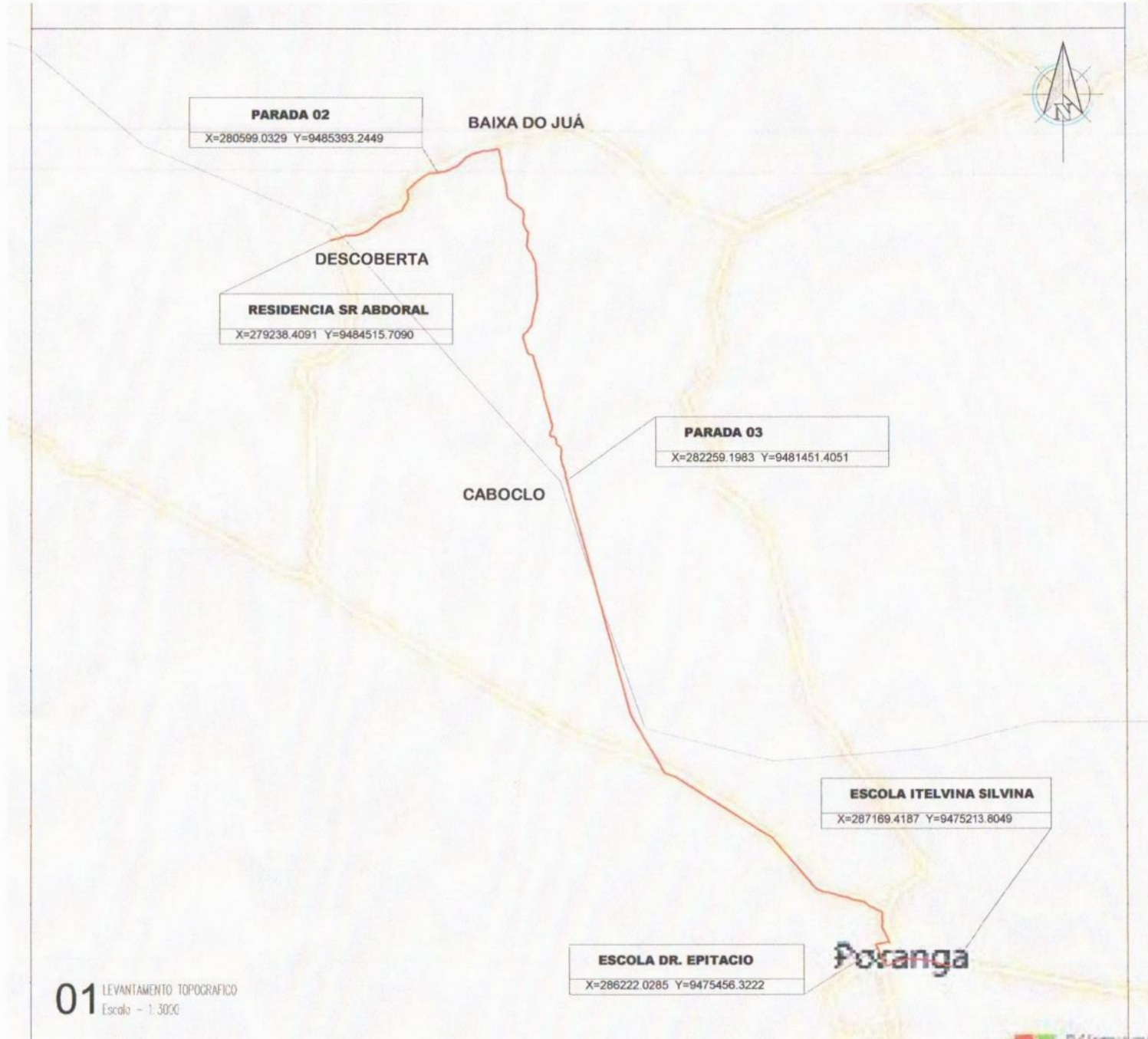
Coordenadas de Chegada:

Este: 287169.4187    Norte: 9475213.8049

Número de Paradas: 05

## OBSERVAÇÕES

- Levantamento Topográfico Georreferenciado
- Mapa Elaborado pela TOPOSILVA Topografia
- Datum: SIRGAS 2000
- Meridiano de Referência: 39° W.G.P



**PARADA 02**  
X=280599.0329 Y=9485393.2449

BAIXA DO JUÁ

**RESIDENCIA SR ABDORAL**  
X=279238.4091 Y=9484515.7090

DESCOBERTA

**PARADA 03**  
X=282259.1983 Y=9481451.4051

CABOCLO

**ESCOLA ITELVINA SILVINA**  
X=287169.4187 Y=9475213.8049

**ESCOLA DR. EPITACIO**  
X=286222.0285 Y=9475456.3222

Poranga

01 LEVANTAMENTO TOPOGRAFICO  
Escala - 1:3000

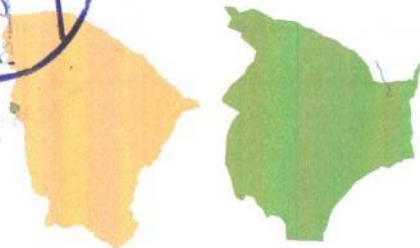




# Rota 68

TARDE: FUNDAMENTAL / INFANTIL

MAPA DE LOCALIZAÇÃO



Ceará

Poranga

Escala Gráfica



Projeção Universal Transversa de Mercator - UTM  
DATUM: SIRGAS 2000 - ZONA 24S

## CONVENÇÕES

- Limites Municipais
- Rodovias Estaduais
- Rodovias Federais
- Paradas
- Rotas Escolares
- Centroide do Distrito
- Ponto Georreferenciado

Especificações / Trecho

SÃO PAULO DOS CABOCLO / SEDE

## DESCRIÇÃO

Extensão da Rota Ida/Volta: 19,9km

Coordenadas de Partida:

Este:283873.5497      Norte: 9482543.1751

Coordenadas de Chegada:

Este:287165.4160      Norte:9475215.8624

Número de Paradas:04

## OBSERVAÇÕES

- Levantamento Topográfico Georreferenciado
- Mapa Elaborado pela TOPOSILVA Topográfica
- Datum: SIRGAS 2000
- Meridiano de Referência: 39° W GR



01 LEVANTAMENTO TOPOGRAFICO  
Escala - 1:3000

**CEI MARIANO DE ALMEIDA**

X=287011.3908 Y=9475180.8159

**ESCOLA DR. EPITACIO**

X=286217.4102 Y=9475458.9524

Poranga

SÃO PAULO DOS CABOCLO

**RESIDENCIA SR VILMAR**

X=283873.5497 Y=9482543.1751

**ESCOLA ITELVINA SILVINA**

X=287165.4160 Y=9475215.8624










## FATURAR

### SECRETARIA DE EDUCAÇÃO, CIÊNCIAS E TECNOLOGIA

DIÁRIO OFICIAL DA UNIÃO - DOU  
DIÁRIO OFICIAL DO ESTADO - DOE  
JORNAL DE GRANDE CIRCULAÇÃO

### AVISO DE LICITAÇÃO

ESTADO DO CEARÁ - PREFEITURA MUNICIPAL DE PORANGA - AVISO DE LICITAÇÃO - PREGÃO ELETRÔNICO Nº 0506.1/2023. O Pregoeiro da Prefeitura Municipal de Poranga, torna público aos interessados, que no dia 27/07/2023 às 09:00h, estará realizando licitação na Modalidade **PREGÃO ELETRÔNICO Nº 0506.1/2023**, tipo menor preço, cujo **Objeto: CONTRATAÇÃO DOS SERVIÇOS DE LOCAÇÃO DE VEÍCULOS DESTINADOS AS ROTAS DE TRANSPORTE ESCOLAR JUNTO A SECRETARIA DE EDUCAÇÃO, CIÊNCIAS E TECNOLOGIA DO MUNICÍPIO DE PORANGA-CE**. O Edital poderá ser obtido na Sala da Comissão de Licitação localizada à Av. Dr. Epitácio de Pinho, s/n, Bairro EufRASINO Neto, Anexo, PORANGA - CE no horário das 08:00 às 13:00 horas nos dias úteis, ou através do site [www.tce.ce.gov.br/licitações/www.poranga.ce.gov.br](http://www.tce.ce.gov.br/licitações/www.poranga.ce.gov.br) e <http://www.bllcompras.org.br>.  
Maiores informações com a Comissão. Poranga-Ceará, 12 de Junho de 2023. Maria Pereira da Silva - Secretária de Educação Ciências e Tecnologia.

  
Maria Pereira da Silva  
Secretária de Educação Ciências e Tecnologia