

ANEXO IX

GEORREFERENCIAMENTO

# DESCRIÇÃO DA ROTA

PONTO DE INICIO	PONTO DE FIM	DISTANCIA Km
BARRO DURO	BR = 404	4,33
SUB TOTAL		4,33
RETORNO		4,33
TOTAL		8,66




6



SUPERFICIE

CARROÇAVEL



0

# DESCRIÇÃO DA ROTA

PONTO DE INICIO	PONTO DE FIM	DISTANCIA Km
ARRAIAL	SUSUARANA	9,8
SUSUARANA	BONÉ	13,4
BONÉ	ESCOLA EM ARRAIAL	2,7

SUB TOTAL	25,9
RETORNO	25,9
TOTAL	51,8



8

# DESCRIÇÃO DA ROTA

PONTO DE INICIO	PONTO DE FIM	DISTANCIA Km
BOM PRINCIPIO	PEREIRA	4,7
PEREIRA	LAJEIRO DA PEREIRA	9,8
LAJEIRO DA PEREIRA	BOM PRINCIPIO	7,3

SUB TOTAL	21,8
RETORNO	21,8
TOTAL	43,6



# DESCRIÇÃO DA ROTA

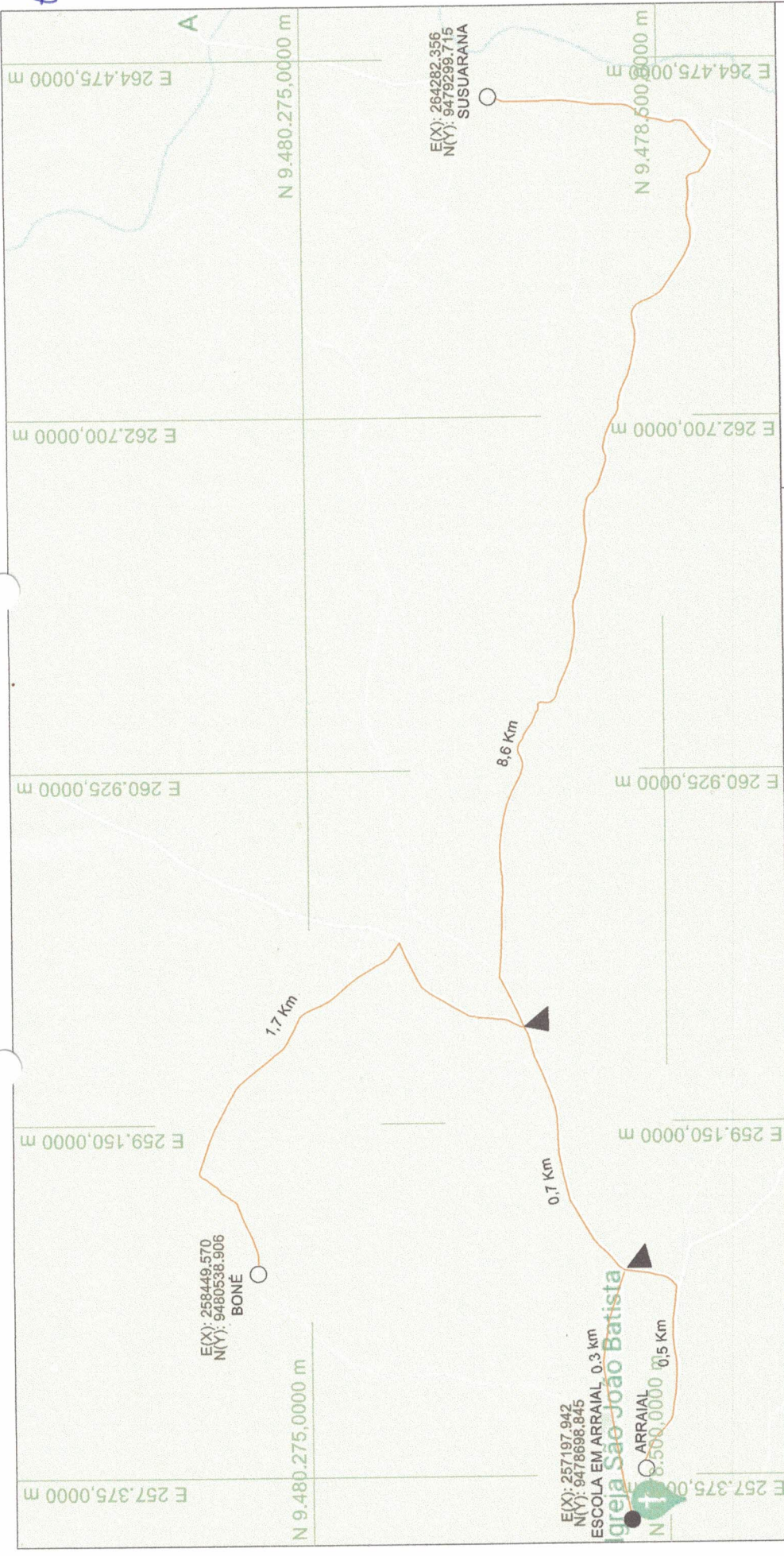
PONTO DE INICIO	PONTO DE FIM	DISTANCIA Km
SITIO VELHO	ESCOLA DE ENSINO MEDIO PRUDENCIO DE PINHO	3,3
SUB TOTAL		3,3
RETORNO		3,3
TOTAL		6,6



8


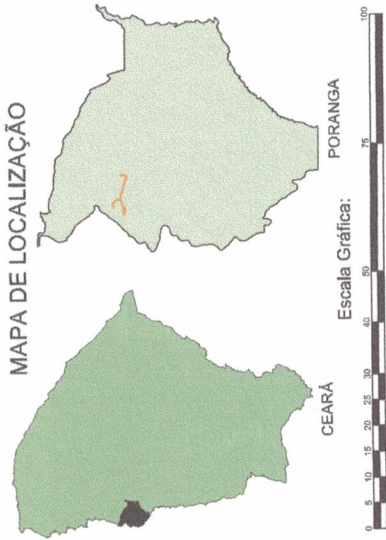


8



### ROTA SUSUARANA

### MAPA DE LOCALIZAÇÃO



### LEGENDA

- ROTA
- LOCAL DA ESCOLA / CRECHE
- LOCALIDADE
- BIFURCAÇÃO
- PARADA



6





**ROTA PEREIRA**

**MAPA DE LOCALIZAÇÃO**

CEARÁ

PORANGA

PREFEITURA MUNICIPAL DE  
**PORANGA**  
COMPROMISSO COM O MELHOR POVO

CPL P.M. PORANGA  
124  
23/08/2018

**Escala Gráfica:**

0 5 10 15 20 25 30 40 50 60 75 80 90 100

**ROTA**

LOCAL DA ESCOLA / CRECHE

LOCALIDADE

BIFURCAÇÃO

PARADA

AS = 1:400 x 297









**ROTA BARRO DURO**

**MAPA DE LOCALIZAÇÃO**

CEARÁ

**ESCALA GRÁFICA:**

0 5 10 15 20 25 30 40 50 60 75 80 90 100

**PREFEITURA MUNICIPAL DE**  
**PORANGA**  
COMPROMISSO COM O MELHOR POVO

**LEGENDA**

- ROTA
- LOCAL DA ESCOLA / CRECHE
- LOCALIDADE
- BIFURCAÇÃO
- PARADA

CPL PM PORANGA  
2023  
126  
R. S. F. C.